Općina Jelenje

Dražičkih boraca 64
51 218 Dražice

REGISTAR NERAZVRSTANIH CESTA

Nerazvrstana cesta: 0001

Naziv: Ulica Ogradica

0 20 40 m

Približno mjerilo: 1:1,000

Izrada:

TRIANGL d.o.o.
GEODEZIJA I GRADITELJSTVO

Općina Jelenje

Dražičkih boraca 64
51 218 Dražice

REGISTAR NERAZVRSTANIH CESTA

Nerazvrstana cesta: 0002

Naziv: Ulica Borovička

0 20 40 m

Približno mjerilo: 1:2,500

Izrada:

TRIANGL d.o.o.
GEODEZIJA I GRADITELJSTVO

Općina Jelenje

Dražičkih boraca 64
51 218 Dražice

REGISTAR NERAZVRSTANIH CESTA

Nerazvrstana cesta: 0003

Naziv: Ulica Sušička od Borovička kbr.1 do Borovička kbr.31

0 20 40 m

Približno mjerilo: 1:1,500

Izrada:

TRIANGL d.o.o.
GEODEZIJA I GRADITELJSTVO

Općina Jelenje

Dražičkih boraca 64
51 218 Dražice

REGISTAR NERAZVRSTANIH CESTA

Nerazvrstana cesta: 0004

Naziv: Ulica Ričinska

0 20 40 m

Približno mjerilo: 1:1,500

Izrada:

TRIANGL d.o.o.
GEODEZIJA I GRADITELJSTVO

Općina Jelenje

Dražičkih boraca 64
51 218 Dražice

REGISTAR NERAZVRSTANIH CESTA

Nerazvrstana cesta: 0005

Naziv: Ulica Sušička od kbr.27 do kbr.21

0 20 40 m

Približno mjerilo: 1:1,000

Izrada:

TRIANGL d.o.o.
GEODEZIJA I GRADITELJSTVO



Općina Jelenje

Dražičkih boraca 64
51 218 Dražice

REGISTAR NERAZVRSTANIH CESTA

Nerazvrstana cesta: 0006

Naziv: Ulica Sušička od kbr.41 do kbr.39/A

0 20 40 m

Približno mjerilo: 1:1,000

Izrada:

TRIANGL d.o.o.
GEODEZIJA I GRADITELJSTVO

Općina Jelenje

Dražičkih boraca 64
51 218 Dražice

REGISTAR NERAZVRSTANIH CESTA

Nerazvrstana cesta: 0007

Naziv: Ulica Sušička od kbr.15 do kbr.9

0 20 40 m

Približno mjerilo: 1:1,000

Izrada:

TRIANGL d.o.o.
GEODEZIJA I GRADITELJSTVO

Općina Jelenje

Dražičkih boraca 64
51 218 Dražice

REGISTAR NERAZVRSTANIH CESTA

Nerazvrstana cesta: 0008

Naziv: Ulica Težačka od kbr.1 do kbr.15

0 20 40 m

Približno mjerilo: 1:1,000

Izrada:

TRIANGL d.o.o.
GEODEZIJA I GRADITELJSTVO

Općina Jelenje

Dražičkih boraca 64
51 218 Dražice

REGISTAR NERAZVRSTANIH CESTA

Nerazvrstana cesta: 0009

Naziv: Ulica Težačka od kbr.2 do kbr.13/C

0 20 40 m

Približno mjerilo: 1:1,500

Izrada:

TRIANGL d.o.o.
GEODEZIJA I GRADITELJSTVO

Općina Jelenje

Dražičkih boraca 64
51 218 Dražice

REGISTAR NERAZVRSTANIH CESTA

Nerazvrstana cesta: 0010

Naziv: Težačka ulica od kbr.8 do kbr.51

0 20 40 m

Približno mjerilo: 1:2,000

Izrada:

TRIANGL d.o.o.
GEODEZIJA I GRADITELJSTVO

Općina Jelenje

Dražičkih boraca 64
51 218 Dražice

REGISTAR NERAZVRSTANIH CESTA

Nerazvrstana cesta: 0011

Naziv: Planinska ulica od kbr. 29 do kbr.56

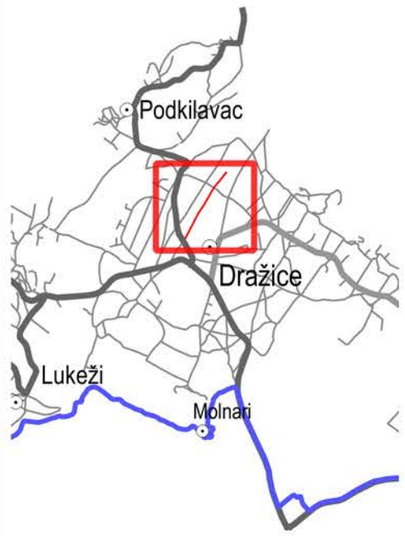

0 20 40 m

Približno mjerilo: 1:2,000

Izrada:

TRIANGL d.o.o.
GEODEZIJA I GRADITELJSTVO

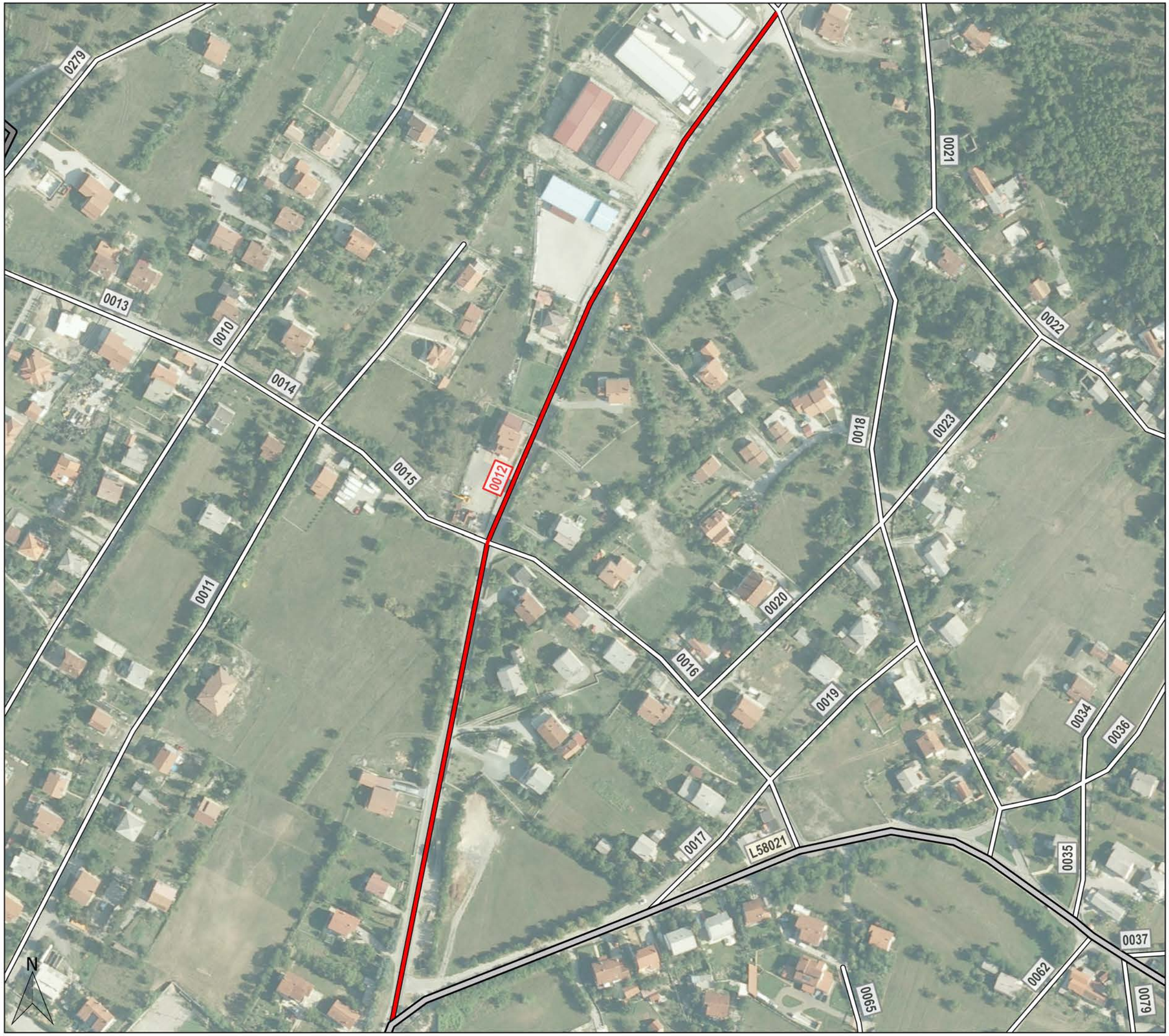

Općina Jelenje

Dražičkih boraca 64
51 218 Dražice

REGISTAR NERAZVRSTANIH CESTA

Nerazvrstana cesta: 0012

Naziv: Ulica Obrovac od kbr.19 do kbr.47

0 20 40 m

Približno mjerilo: 1:2,000

Izrada:

TRIANGL d.o.o.
GEODEZIJA I GRADITELJSTVO

Općina Jelenje

Dražičkih boraca 64
51 218 Dražice

REGISTAR NERAZVRSTANIH CESTA

Nerazvrstana cesta: 0013

Naziv: Od Podkilavačka ulica kbr.20 do Težačka ulica kbr.35

0 20 40 m

Približno mjerilo: 1:1,000

Izrada:

TRIANGL d.o.o.
GEODEZIJA I GRADITELJSTVO

Općina Jelenje

Dražičkih boraca 64
51 218 Dražice

REGISTAR NERAZVRSTANIH CESTA

Nerazvrstana cesta: 0014

Naziv: Od Težačka ulica kod kbr.35 do Planinska ulica kod kbr.51

0 20 40 m

Približno mjerilo: 1:1,000

Izrada:

TRIANGL d.o.o.
GEODEZIJA I GRADITELJSTVO

Općina Jelenje

Dražičkih boraca 64
51 218 Dražice

REGISTAR NERAZVRSTANIH CESTA

Nerazvrstana cesta: 0015

Naziv: Od Planinska ulica kod kbr.51 do Obrovac ulica kod kbr.35

0 20 40 m

Približno mjerilo: 1:1,000

Izrada:

TRIANGL d.o.o.
GEODEZIJA I GRADITELJSTVO

Općina Jelenje

Dražičkih boraca 64
51 218 Dražice

REGISTAR NERAZVRSTANIH CESTA

Nerazvrstana cesta: 0016

Naziv: Od Obrovac ulica kod kbr.36 do L8021 kod kbr.5

0 20 40 m

Približno mjerilo: 1:1,000

Izrada:

TRIANGL d.o.o.
GEODEZIJA I GRADITELJSTVO

Općina Jelenje

Dražičkih boraca 64
51 218 Dražice

REGISTAR NERAZVRSTANIH CESTA

Nerazvrstana cesta: 0017

Naziv: Od Obrovac ulica kbr.142 do NC0016 kod kbr.6

0 20 40 m

Približno mjerilo: 1:1,000

Izrada:

TRIANGL d.o.o.
GEODEZIJA I GRADITELJSTVO

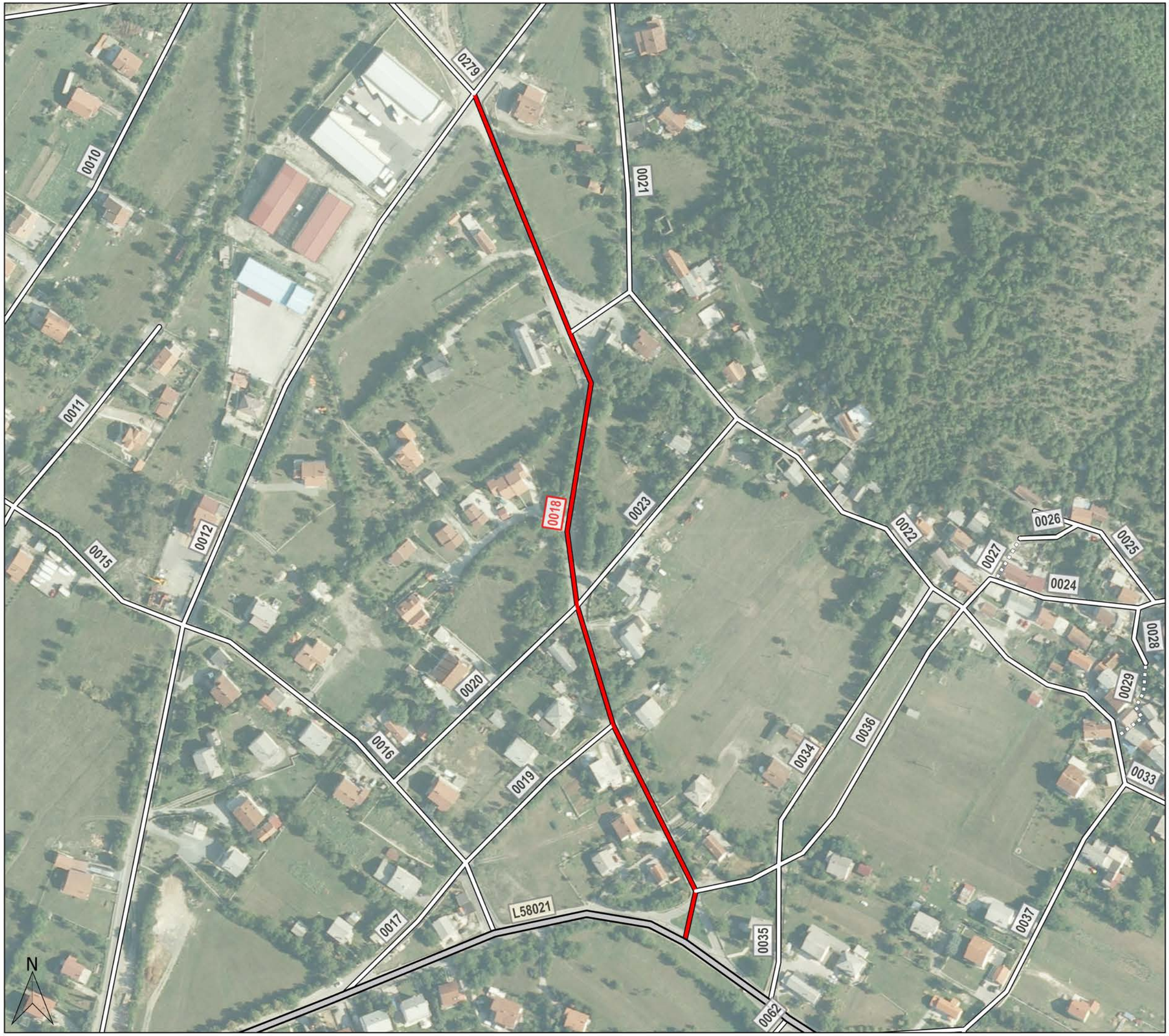

Općina Jelenje

Dražičkih boraca 64
51 218 Dražice

REGISTAR NERAZVRSTANIH CESTA

Nerazvrstana cesta: 0018

Naziv: Ulica Podhum od L58021 kod kbr.25 do ulice Obrovac kod kbr.12/B

0 20 40 m

Približno mjerilo: 1:2,000

Izrada:

TRIANGL d.o.o.
GEODEZIJA I GRADITELJSTVO

Općina Jelenje

Dražičkih boraca 64
51 218 Dražice

REGISTAR NERAZVRSTANIH CESTA

Nerazvrstana cesta: 0019

Naziv: Od Podhum kbr.6/A do Podhum kbr.22

0 20 40 m

Približno mjerilo: 1:1,000

Izrada:

TRIANGL d.o.o.
GEODEZIJA I GRADITELJSTVO

Općina Jelenje

Dražičkih boraca 64
51 218 Dražice

REGISTAR NERAZVRSTANIH CESTA

Nerazvrstana cesta: 0020

Naziv: Od Podhum kbr.7 do Podhum kbr.21

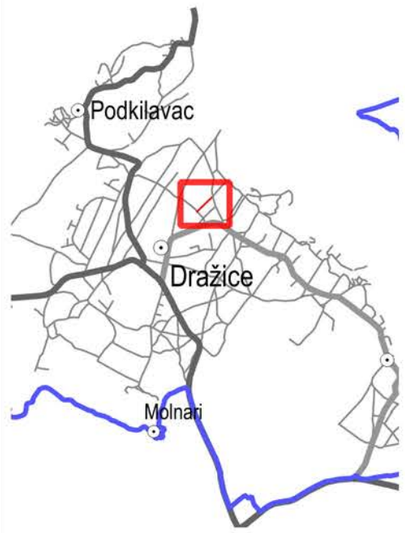

0 20 40 m

Približno mjerilo: 1:1,000

Izrada:

TRIANGL d.o.o.
GEODEZIJA I GRADITELJSTVO

Općina Jelenje

Dražičkih boraca 64
51 218 Dražice

REGISTAR NERAZVRSTANIH CESTA

Nerazvrstana cesta: 0021

Naziv: Od Podhum kbr.11/3 do Podhum kbr.14

0 20 40 m

Približno mjerilo: 1:1,000

Izrada:

TRIANGL d.o.o.
GEODEZIJA I GRADITELJSTVO

Općina Jelenje

Dražičkih boraca 64
51 218 Dražice

REGISTAR NERAZVRSTANIH CESTA

Nerazvrstana cesta: 0022

Naziv: Od Podhum kbr.15 do Podhum kbr.84

0 20 40 m

Približno mjerilo: 1:1,000

Izrada:

TRIANGL d.o.o.
GEODEZIJA I GRADITELJSTVO

Općina Jelenje

Dražičkih boraca 64
51 218 Dražice

REGISTAR NERAZVRSTANIH CESTA

Nerazvrstana cesta: 0023

Naziv: Od Podhum kod kbr. 18 do Podhum kod kbr.19

0 20 40 m

Približno mjerilo: 1:1,000

Izrada:

TRIANGL d.o.o.
GEODEZIJA I GRADITELJSTVO

Općina Jelenje

Dražičkih boraca 64
51 218 Dražice

REGISTAR NERAZVRSTANIH CESTA

Nerazvrstana cesta: 0024

Naziv: Od Podhum kbr.51 do NC0031

0 20 40 m

Približno mjerilo: 1:1,000

Izrada:

TRIANGL d.o.o.
GEODEZIJA I GRADITELJSTVO

Općina Jelenje

Dražičkih boraca 64
51 218 Dražice

REGISTAR NERAZVRSTANIH CESTA

Nerazvrstana cesta: 0025

Naziv: Od Podhum kbr.60 do Podhum kbr.64

0 20 40 m

Približno mjerilo: 1:1,000

Izrada:

TRIANGL d.o.o.
GEODEZIJA I GRADITELJSTVO

Općina Jelenje

Dražičkih boraca 64
51 218 Dražice

REGISTAR NERAZVRSTANIH CESTA

Nerazvrstana cesta: 0026

Naziv: Od Podhum kbr.63 do Podhum kbr.65

0 20 40 m

Približno mjerilo: 1:1,000

Izrada:

TRIANGL d.o.o.
GEODEZIJA I GRADITELJSTVO

Općina Jelenje

Dražičkih boraca 64
51 218 Dražice

REGISTAR NERAZVRSTANIH CESTA

Nerazvrstana cesta: 0027

Naziv: Od Podhum kbr.52/A do Podhum kbr.65

0 20 40 m

Približno mjerilo: 1:1,000

Izrada:

TRIANGL d.o.o.
GEODEZIJA I GRADITELJSTVO

Općina Jelenje

Dražičkih boraca 64
51 218 Dražice

REGISTAR NERAZVRSTANIH CESTA

Nerazvrstana cesta: 0028

Naziv: Od Podhum kbr.61 do Podhum kbr.75

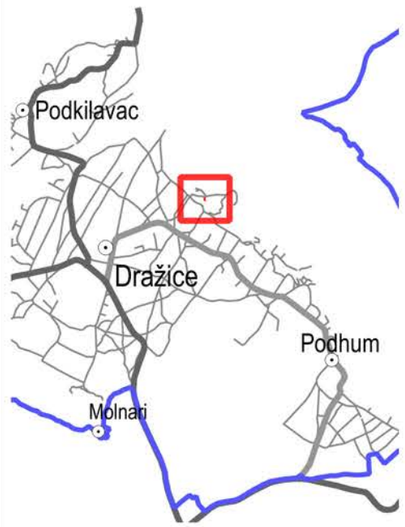

0 20 40 m

Približno mjerilo: 1:1,000

Izrada:

TRIANGL d.o.o.
GEODEZIJA I GRADITELJSTVO

Općina Jelenje

Dražičkih boraca 64
51 218 Dražice

REGISTAR NERAZVRSTANIH CESTA

Nerazvrstana cesta: 0029

Naziv: Od Podhum kbr.75 do Podhum kbr. 77

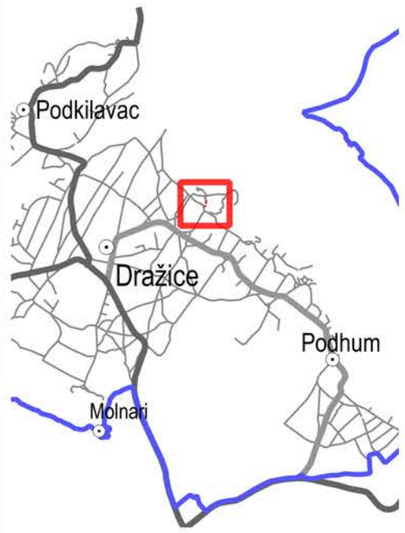

0 20 40 m

Približno mjerilo: 1:1,000

Izrada:

TRIANGL d.o.o.
GEODEZIJA I GRADITELJSTVO

Općina Jelenje

Dražičkih boraca 64
51 218 Dražice

REGISTAR NERAZVRSTANIH CESTA

Nerazvrstana cesta: 0030

Naziv: Od NC0024 do k.č.2644/123, k.o. Podhum

0 20 40 m

Približno mjerilo: 1:1,000

Izrada:

TRIANGL d.o.o.
GEODEZIJA I GRADITELJSTVO

Općina Jelenje

Dražičkih boraca 64
51 218 Dražice

REGISTAR NERAZVRSTANIH CESTA

Nerazvrstana cesta: 0031

Naziv: Od NC0024 do Podhum kbr.87

0 20 40 m

Približno mjerilo: 1:1,000

Izrada:

TRIANGL d.o.o.
GEODEZIJA I GRADITELJSTVO

Općina Jelenje

Dražičkih boraca 64
51 218 Dražice

REGISTAR NERAZVRSTANIH CESTA

Nerazvrstana cesta: 0032

Naziv: Od Podhum kbr.86 do Podhum kbr.87

0 20 40 m

Približno mjerilo: 1:1,000

Izrada:

TRIANGL d.o.o.
GEODEZIJA I GRADITELJSTVO

Općina Jelenje

Dražičkih boraca 64
51 218 Dražice

REGISTAR NERAZVRSTANIH CESTA

Nerazvrstana cesta: 0033

Naziv: Od Podhum kbr.84 do Podhum kbr.101

0 20 40 m

Približno mjerilo: 1:1,000

Izrada:

TRIANGL d.o.o.
GEODEZIJA I GRADITELJSTVO

Općina Jelenje

Dražičkih boraca 64
51 218 Dražice

REGISTAR NERAZVRSTANIH CESTA

Nerazvrstana cesta: 0034

Naziv: Od Podhum kbr.26 do Podhum kbr.49

0 20 40 m

Približno mjerilo: 1:1,000

Izrada:

TRIANGL d.o.o.
GEODEZIJA I GRADITELJSTVO

Općina Jelenje

Dražičkih boraca 64
51 218 Dražice

REGISTAR NERAZVRSTANIH CESTA

Nerazvrstana cesta: 0035

Naziv: Od Podhum kbr.26/A do Podhum kbr.28

0 20 40 m

Približno mjerilo: 1:1,000

Izrada:

TRIANGL d.o.o.
GEODEZIJA I GRADITELJSTVO

Općina Jelenje

Dražičkih boraca 64
51 218 Dražice

REGISTAR NERAZVRSTANIH CESTA

Nerazvrstana cesta: 0036

Naziv: Od Podhum kbr. 26/A do Podhum kbr.51

0 20 40 m

Približno mjerilo: 1:1,000

Izrada:

TRIANGL d.o.o.
GEODEZIJA I GRADITELJSTVO

Općina Jelenje

Dražičkih boraca 64
51 218 Dražice

REGISTAR NERAZVRSTANIH CESTA

Nerazvrstana cesta: 0037

Naziv: Od Podhum kbr.28 do Podhum kbr.82

0 20 40 m

Približno mjerilo: 1:1,000

Izrada:

TRIANGL d.o.o.
GEODEZIJA I GRADITELJSTVO

Općina Jelenje

Dražičkih boraca 64
51 218 Dražice

REGISTAR NERAZVRSTANIH CESTA

Nerazvrstana cesta: 0038

Naziv: Od Podhum kbr. 37 do Podhum kbr. 37/2

0 20 40 m

Približno mjerilo: 1:1,000

Izrada:

TRIANGL d.o.o.
GEODEZIJA I GRADITELJSTVO

Općina Jelenje

Dražičkih boraca 64
51 218 Dražice

REGISTAR NERAZVRSTANIH CESTA

Nerazvrstana cesta: 0039

Naziv: Od Podhum kbr.37/7 do Podhum kbr.95/4

0 20 40 m

Približno mjerilo: 1:1,000

Izrada:

TRIANGL d.o.o.
GEODEZIJA I GRADITELJSTVO

Općina Jelenje

Dražičkih boraca 64
51 218 Dražice

REGISTAR NERAZVRSTANIH CESTA

Nerazvrstana cesta: 0040

Naziv: Od Podhum kbr.101 do Podhum kbr.116

0 20 40 m

Približno mjerilo: 1:1,000

Izrada:

TRIANGL d.o.o.
GEODEZIJA I GRADITELJSTVO



Općina Jelenje

Dražičkih boraca 64
51 218 Dražice

REGISTAR NERAZVRSTANIH CESTA

Nerazvrstana cesta: 0041

Naziv: Od Podhum kbr.102 do Podhum kbr.100/A

0 20 40 m

Približno mjerilo: 1:1,000

Izrada:

TRIANGL d.o.o.
GEODEZIJA I GRADITELJSTVO

Općina Jelenje

Dražičkih boraca 64
51 218 Dražice

REGISTAR NERAZVRSTANIH CESTA

Nerazvrstana cesta: 0042

Naziv: Od Podhum kbr.102 do Podhum kbr.115

0 20 40 m

Približno mjerilo: 1:1,000

Izrada:

TRIANGL d.o.o.
GEODEZIJA I GRAĐITELJSTVO

Općina Jelenje

Dražičkih boraca 64
51 218 Dražice

REGISTAR NERAZVRSTANIH CESTA

Nerazvrstana cesta: 0043

Naziv: Od Podhum kbr.103 do Podhum kbr.107/1

0 20 40 m

Približno mjerilo: 1:1,000

Izrada:

TRIANGL d.o.o.
GEODEZIJA I GRADITELJSTVO

Općina Jelenje

Dražičkih boraca 64
51 218 Dražice

REGISTAR NERAZVRSTANIH CESTA

Nerazvrstana cesta: 0044

Naziv: Od Podhum kbr.105 do Podhum kbr.108

0 20 40 m

Približno mjerilo: 1:1,000

Izrada:

TRIANGL d.o.o.
GEODEZIJA I GRADITELJSTVO

Općina Jelenje

Dražičkih boraca 64
51 218 Dražice

REGISTAR NERAZVRSTANIH CESTA

Nerazvrstana cesta: 0045

Naziv: Od Podhum kbr.127 do Podhum kbr.128

0 20 40 m

Približno mjerilo: 1:1,000

Izrada:

TRIANGL d.o.o.
GEODEZIJA I GRADITELJSTVO

Općina Jelenje

Dražičkih boraca 64
51 218 Dražice

REGISTAR NERAZVRSTANIH CESTA

Nerazvrstana cesta: 0046

Naziv: Od Podhum kbr.128 do Podhum kbr.136

0 20 40 m

Približno mjerilo: 1:1,000

Izrada:

TRIANGL d.o.o.
GEODEZIJA I GRADITELJSTVO

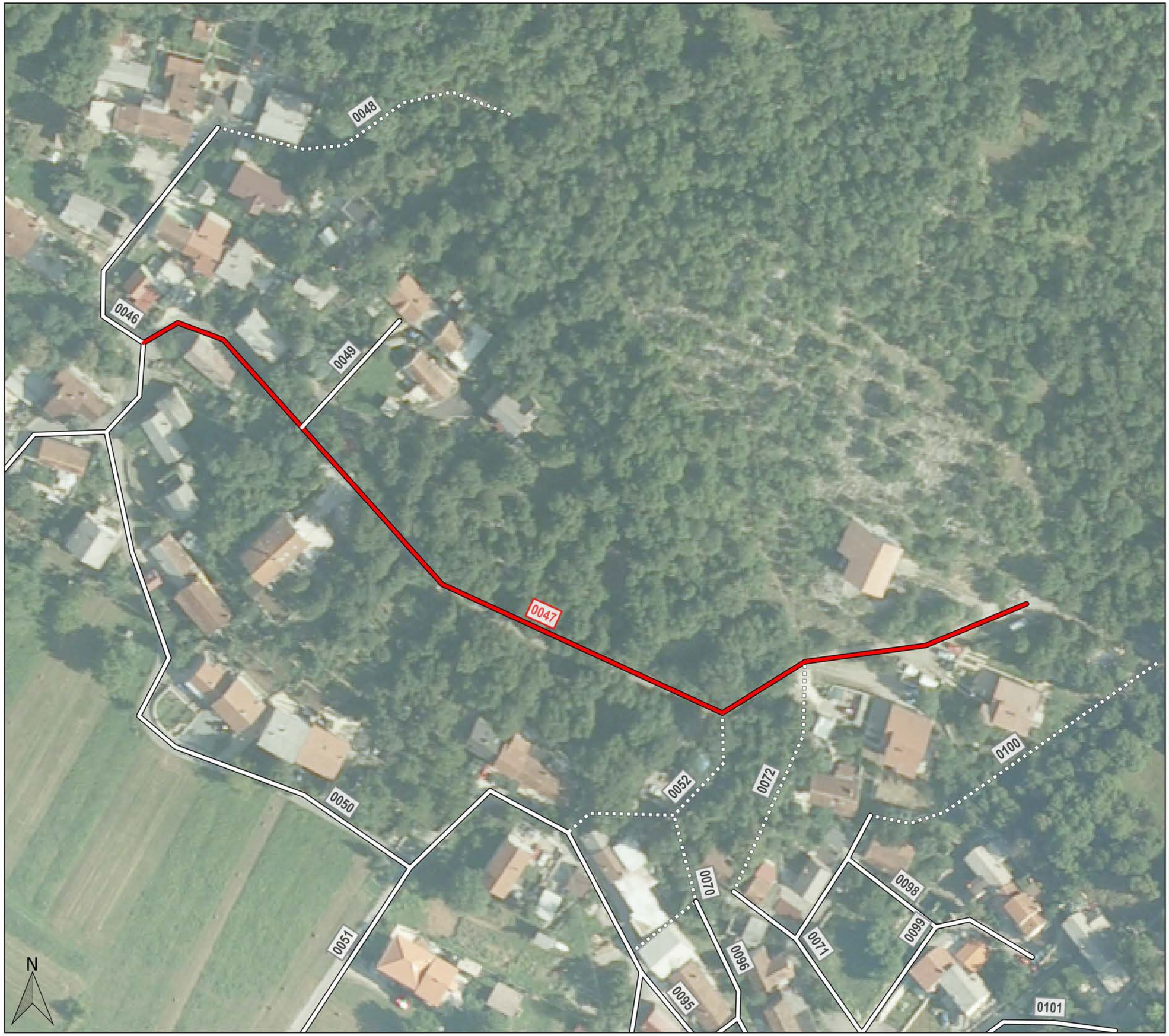

Općina Jelenje

Dražičkih boraca 64
51 218 Dražice

REGISTAR NERAZVRSTANIH CESTA

Nerazvrstana cesta: 0047

Naziv: Od Podhum kbr.137 do Podhum kbr.179/A

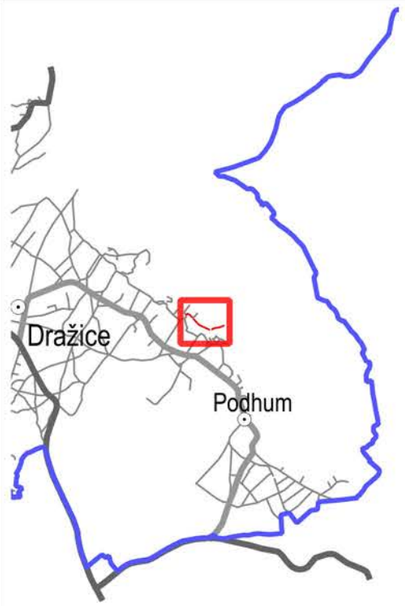

0 20 40 m

Približno mjerilo: 1:1,000

Izrada:

TRIANGL d.o.o.
GEODEZIJA I GRADITELJSTVO

Općina Jelenje

Dražičkih boraca 64
51 218 Dražice

REGISTAR NERAZVRSTANIH CESTA

Nerazvrstana cesta: 0048

Naziv: Kod Podhum kbr.134/A

0 20 40 m

Približno mjerilo: 1:1,000

Izrada:

TRIANGL d.o.o.
GEODEZIJA I GRADITELJSTVO

Općina Jelenje

Dražičkih boraca 64
51 218 Dražice

REGISTAR NERAZVRSTANIH CESTA

Nerazvrstana cesta: 0049

Naziv: Od Podhum kbr.138 do Podhum kbr.140

0 20 40 m

Približno mjerilo: 1:1,000

Izrada:

TRIANGL d.o.o.
GEODEZIJA I GRADITELJSTVO

Općina Jelenje

Dražičkih boraca 64
51 218 Dražice

REGISTAR NERAZVRSTANIH CESTA

Nerazvrstana cesta: 0050

Naziv: Od Podhum kbr.144 do Podhum kbr.164

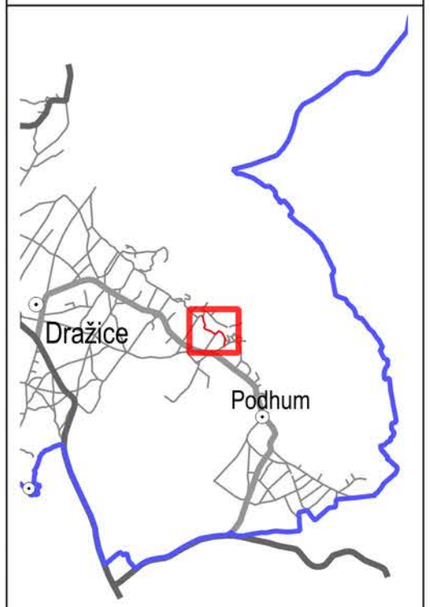

0 20 40 m

Približno mjerilo: 1:1,000

Izrada:

TRIANGL d.o.o.
GEODEZIJA I GRADITELJSTVO

Općina Jelenje

Dražičkih boraca 64
51 218 Dražice

REGISTAR NERAZVRSTANIH CESTA

Nerazvrstana cesta: 0051

Naziv: Od Podhum kbr.126/A do Podhum kbr.151

0 20 40 m

Približno mjerilo: 1:1,000

Izrada:

TRIANGL d.o.o.
GEODEZIJA I GRADITELJSTVO

Općina Jelenje

Dražičkih boraca 64
51 218 Dražice

REGISTAR NERAZVRSTANIH CESTA

Nerazvrstana cesta: 0052

Naziv: Šumski put od NC0050kod Podhum kbr.161 do NC0047

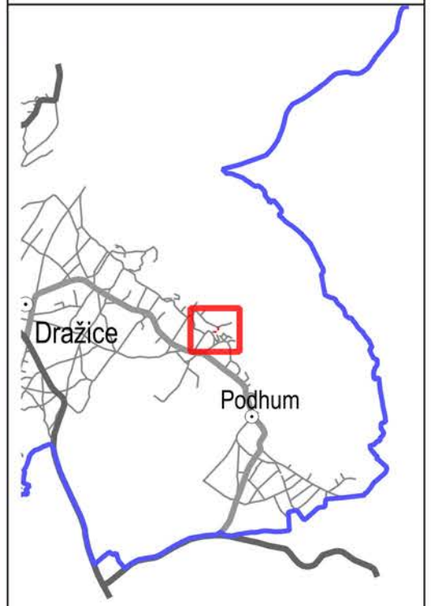

0 20 40 m

Približno mjerilo: 1:1,000

Izrada:

TRIANGL d.o.o.
GEODEZIJA I GRADITELJSTVO

Općina Jelenje

Dražičkih boraca 64
51 218 Dražice

REGISTAR NERAZVRSTANIH CESTA

Nerazvrstana cesta: 0053

Naziv: Od Podhum kbr.166 do Podhum kbr.189

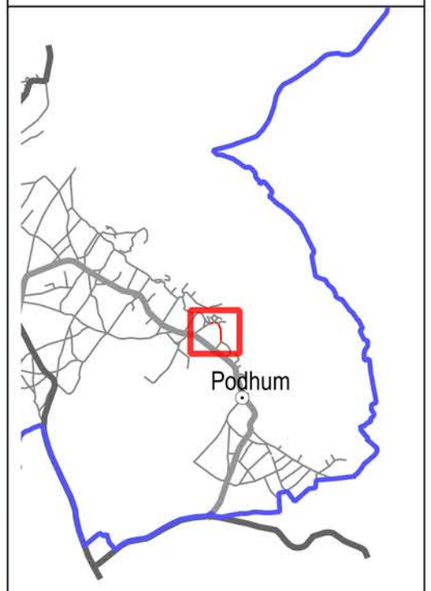

0 20 40 m

Približno mjerilo: 1:1,000

Izrada:

TRIANGL d.o.o.
GEODEZIJA I GRADITELJSTVO

Općina Jelenje

Dražičkih boraca 64
51 218 Dražice

REGISTAR NERAZVRSTANIH CESTA

Nerazvrstana cesta: 0054

Naziv: Od Podhum kbr.194 do Podhum kbr.196/A

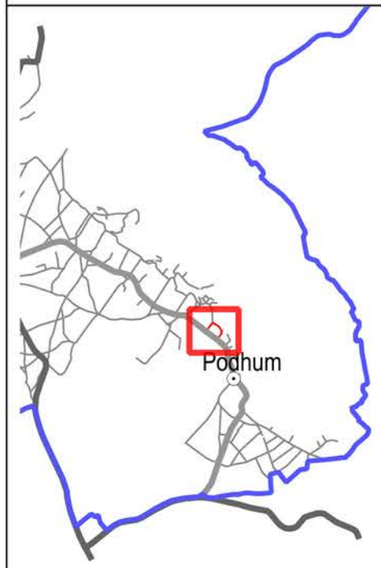

0 20 40 m

Približno mjerilo: 1:1,000

Izrada:

TRIANGL d.o.o.
GEODEZIJA I GRADITELJSTVO

Općina Jelenje

Dražičkih boraca 64
51 218 Dražice

REGISTAR NERAZVRSTANIH CESTA

Nerazvrstana cesta: 0055

Naziv: Od L58021 do Podhum kbr.34

0 20 40 m

Približno mjerilo: 1:1,000

Izrada:

TRIANGL d.o.o.
GEODEZIJA I GRAĐITELJSTVO

Općina Jelenje

Dražičkih boraca 64
51 218 Dražice

REGISTAR NERAZVRSTANIH CESTA

Nerazvrstana cesta: 0056

Naziv: Od Dražičkih boraca kbr.64 do Dražičkih boraca kbr.64/15

0 20 40 m

Približno mjerilo: 1:1,000

Izrada:

TRIANGL d.o.o.
GEODEZIJA I GRADITELJSTVO

Općina Jelenje

Dražičkih boraca 64
51 218 Dražice

REGISTAR NERAZVRSTANIH CESTA

Nerazvrstana cesta: 0057

Naziv: Planinska ulica od kbr.20 do kbr.27

0 20 40 m

Približno mjerilo: 1:1,000

Izrada:

TRIANGL d.o.o.
GEODEZIJA I GRADITELJSTVO

Općina Jelenje

Dražičkih boraca 64
51 218 Dražice

REGISTAR NERAZVRSTANIH CESTA

Nerazvrstana cesta: 0058

Naziv: Ulica Buna

0 20 40 m

Približno mjerilo: 1:1,000

Izrada:

TRIANGL d.o.o.
GEODEZIJA I GRADITELJSTVO

Općina Jelenje

Dražičkih boraca 64
51 218 Dražice

REGISTAR NERAZVRSTANIH CESTA

Nerazvrstana cesta: 0059

Naziv: Od Jelenje kbr.151/A do potoka Sušica

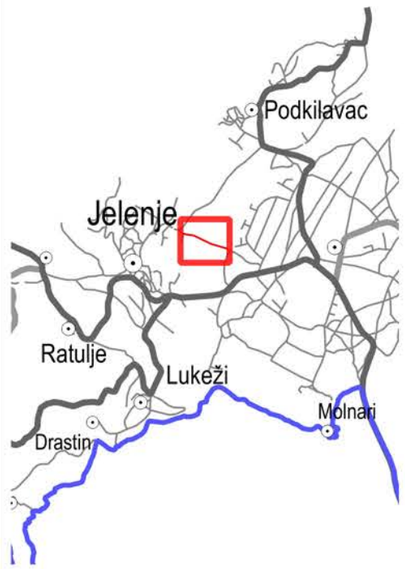

0 20 40 m

Približno mjerilo: 1:1,000

Izrada:

TRIANGL d.o.o.
GEODEZIJA I GRADITELJSTVO

Općina Jelenje

Dražičkih boraca 64
51 218 Dražice

REGISTAR NERAZVRSTANIH CESTA

Nerazvrstana cesta: 0060

Naziv: Od Dražičkih boraca kbr.100 do Buna kbr.12

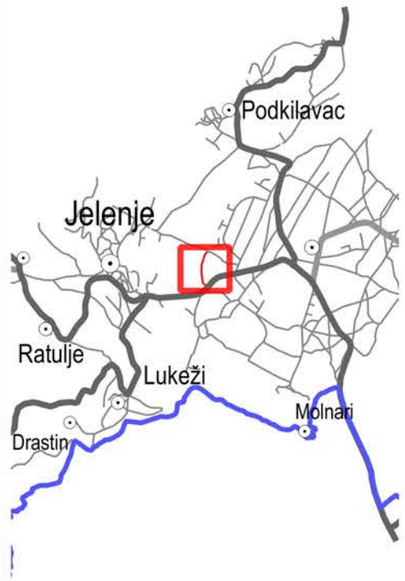

0 20 40 m

Približno mjerilo: 1:1,000

Izrada:

TRIANGL d.o.o.
GEODEZIJA I GRADITELJSTVO

Općina Jelenje

Dražičkih boraca 64
51 218 Dražice

REGISTAR NERAZVRSTANIH CESTA

Nerazvrstana cesta: 0061

Naziv: Ulica Obrovac od kbr.148 do kbr.152/C

0 20 40 m

Približno mjerilo: 1:1,000

Izrada:

TRIANGL d.o.o.
GEODEZIJA I GRADITELJSTVO

Općina Jelenje

Dražičkih boraca 64
51 218 Dražice

REGISTAR NERAZVRSTANIH CESTA

Nerazvrstana cesta: 0062

Naziv: Od Podhum kbr.30/A do Podhum kbr.31

0 20 40 m

Približno mjerilo: 1:1,000

Izrada:

TRIANGL d.o.o.
GEODEZIJA I GRADITELJSTVO

Općina Jelenje

Dražičkih boraca 64
51 218 Dražice

REGISTAR NERAZVRSTANIH CESTA

Nerazvrstana cesta: 0063

Naziv: Od Obrovac kbr.152/B do kbr.152/G

0 20 40 m

Približno mjerilo: 1:1,000

Izrada:

TRIANGL d.o.o.
GEODEZIJA I GRADITELJSTVO

Općina Jelenje

Dražičkih boraca 64
51 218 Dražice

REGISTAR NERAZVRSTANIH CESTA

Nerazvrstana cesta: 0064

Naziv: Od Molnari kbr.5 preko Molnari kbr.1 do Molnari kbr.6

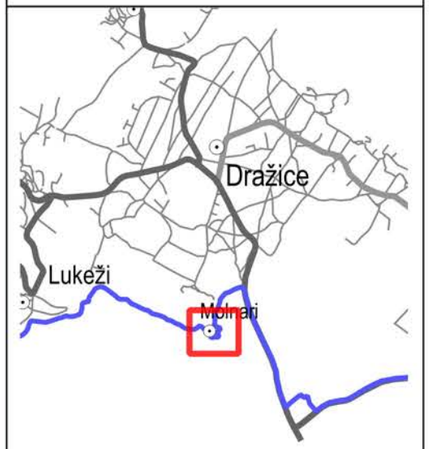

0 20 40 m

Približno mjerilo: 1:1,000

Izrada:

TRIANGL d.o.o.
GEODEZIJA I GRADITELJSTVO

Općina Jelenje

Dražičkih boraca 64
51 218 Dražice

REGISTAR NERAZVRSTANIH CESTA

Nerazvrstana cesta: 0065

Naziv: Od Podhum kbr.30/A do Podhum kbr.4/C

0 20 40 m

Približno mjerilo: 1:1,000

Izrada:

TRIANGL d.o.o.
GEODEZIJA I GRADITELJSTVO

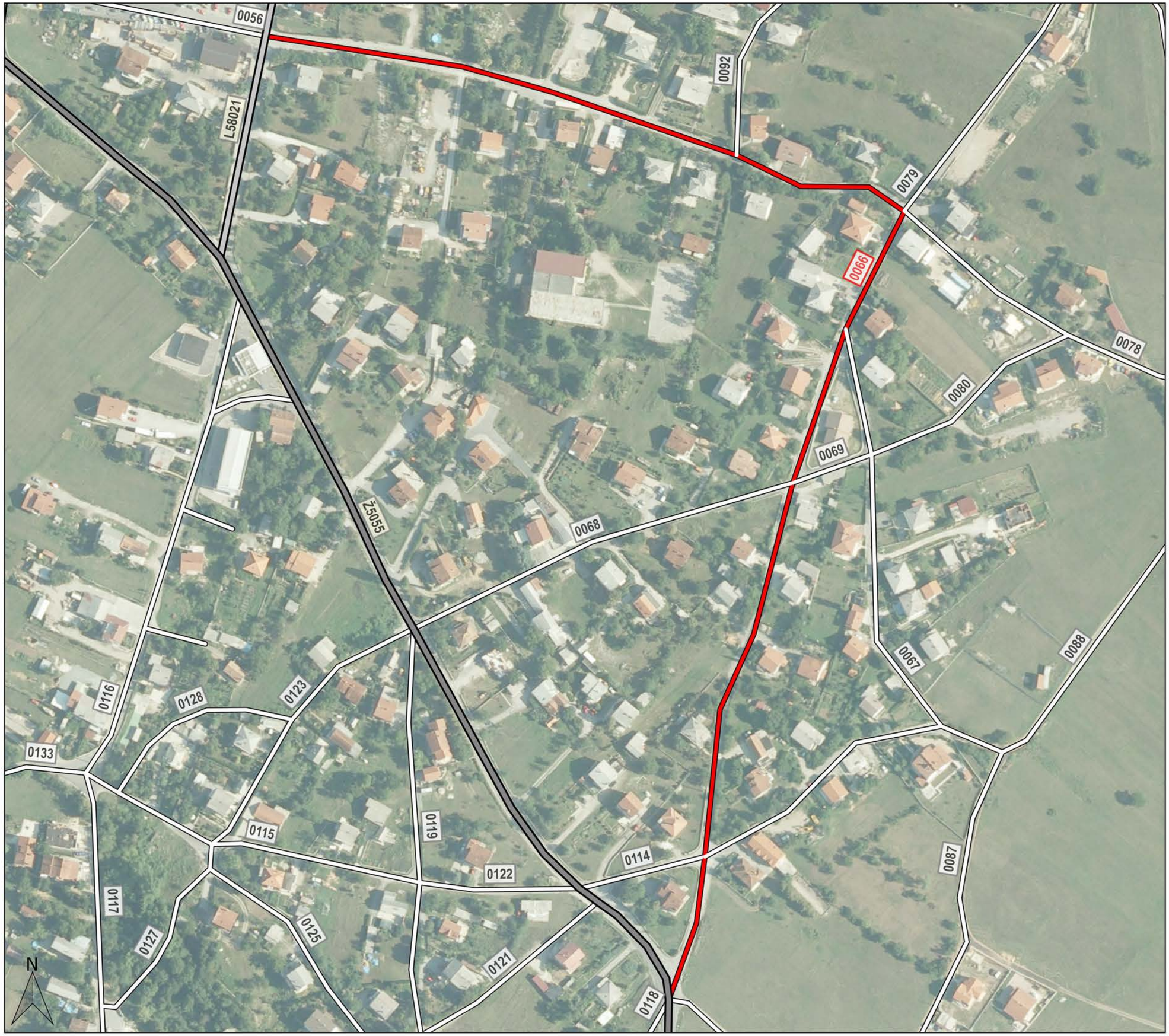

Općina Jelenje

Dražičkih boraca 64
51 218 Dražice

REGISTAR NERAZVRSTANIH CESTA

Nerazvrstana cesta: 0066

Naziv: Školska ulica od Školska kbr.1 do Obrovac kbr.20

0 20 40 m

Približno mjerilo: 1:2,000

Izrada:

TRIANGL d.o.o.
GEODEZIJA I GRADITELJSTVO

Općina Jelenje

Dražičkih boraca 64
51 218 Dražice

REGISTAR NERAZVRSTANIH CESTA

Nerazvrstana cesta: 0067

Naziv: Ulica Pulipoje od kbr.1 do Školska kbr.16

0 20 40 m

Približno mjerilo: 1:1,500

Izrada:

TRIANGL d.o.o.
GEODEZIJA I GRADITELJSTVO

Općina Jelenje

Dražičkih boraca 64
51 218 Dražice

REGISTAR NERAZVRSTANIH CESTA

Nerazvrstana cesta: 0068

Naziv: Od Dražičkih boraca kbr.18 do Školska kbr.23

0 20 40 m

Približno mjerilo: 1:1,000

Izrada:

TRIANGL d.o.o.
GEODEZIJA I GRADITELJSTVO

Općina Jelenje

Dražičkih boraca 64
51 218 Dražice

REGISTAR NERAZVRSTANIH CESTA

Nerazvrstana cesta: 0069

Naziv: Kod Školska kbr.16/A

0 20 40 m

Približno mjerilo: 1:1,000

Izrada:

TRIANGL d.o.o.
GEODEZIJA I GRADITELJSTVO

Općina Jelenje

Dražičkih boraca 64
51 218 Dražice

REGISTAR NERAZVRSTANIH CESTA

Nerazvrstana cesta: 0070

Naziv: Šumski put kod Podhum kbr.163

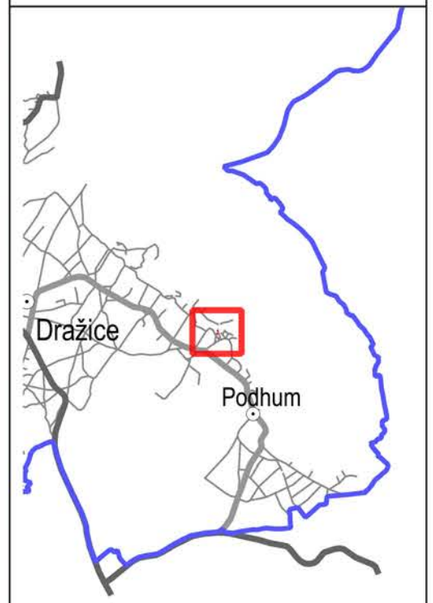

0 20 40 m

Približno mjerilo: 1:1,000

Izrada:

TRIANGL d.o.o.
GEODEZIJA I GRADITELJSTVO

Općina Jelenje

Dražičkih boraca 64
51 218 Dražice

REGISTAR NERAZVRSTANIH CESTA

Nerazvrstana cesta: 0071

Naziv: Od Podhum kbr.168 do Podhum kbr. 173

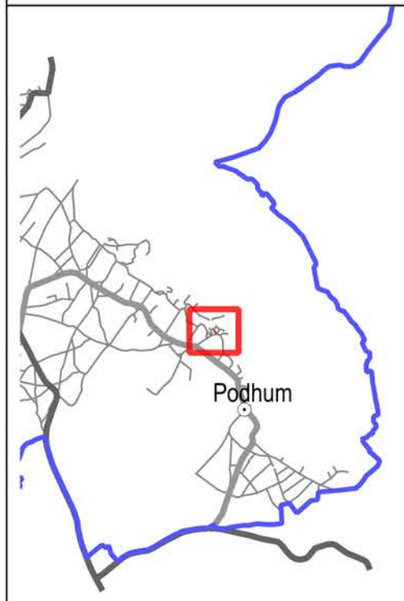

0 20 40 m

Približno mjerilo: 1:1,000

Izrada:

TRIANGL d.o.o.
GEODEZIJA I GRADITELJSTVO

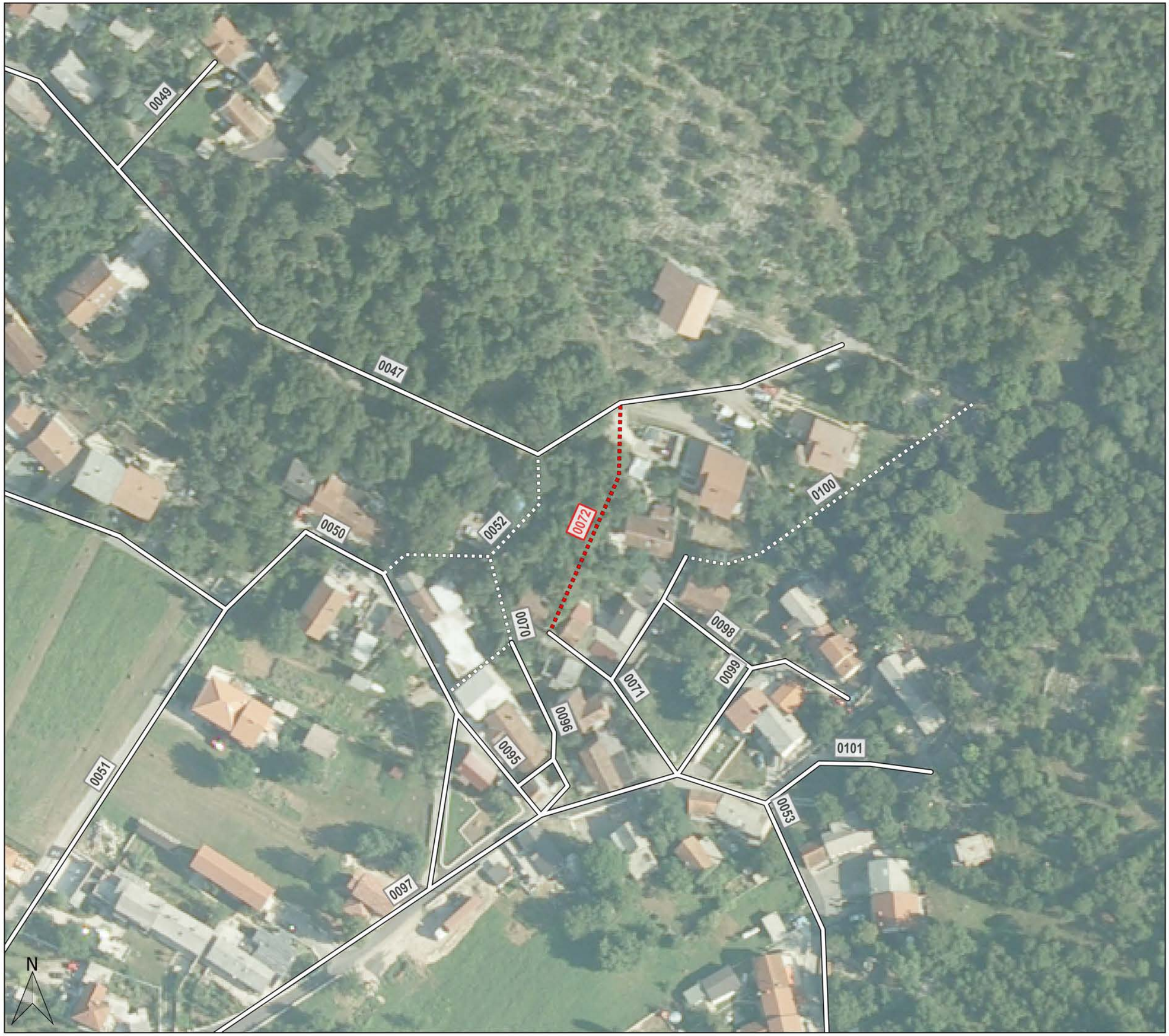

Općina Jelenje

Dražičkih boraca 64
51 218 Dražice

REGISTAR NERAZVRSTANIH CESTA

Nerazvrstana cesta: 0072

Naziv: Šumski put kod Podhum kbr.168

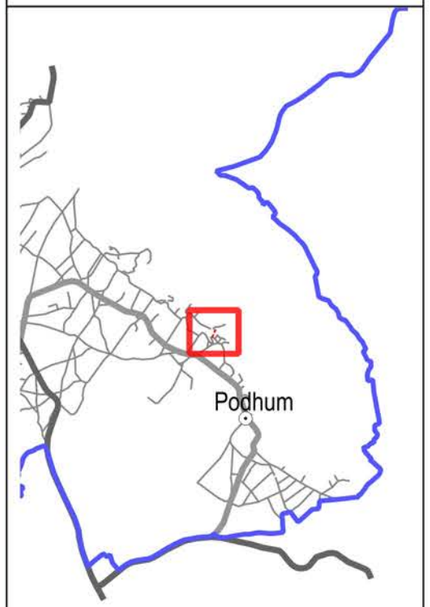

0 20 40 m

Približno mjerilo: 1:1,000

Izrada:

TRIANGL d.o.o.
GEODEZIJA I GRADITELJSTVO

Općina Jelenje

Dražičkih boraca 64
51 218 Dražice

REGISTAR NERAZVRSTANIH CESTA

Nerazvrstana cesta: 0073

Naziv: Od Podhum kbr.121/2 do Podhum kbr.125/A

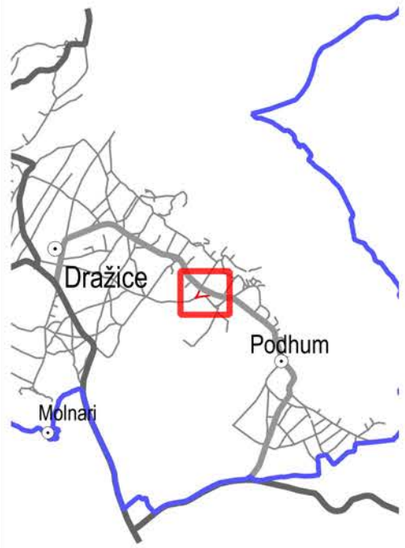

0 20 40 m

Približno mjerilo: 1:1,000

Izrada:

TRIANGL d.o.o.
GEODEZIJA I GRADITELJSTVO

Općina Jelenje

Dražičkih boraca 64
51 218 Dražice

REGISTAR NERAZVRSTANIH CESTA

Nerazvrstana cesta: 0074

Naziv: Od Podhum kbr.152 do Podhum kbr.122

0 20 40 m

Približno mjerilo: 1:1,000

Izrada:

TRIANGL d.o.o.
GEODEZIJA I GRADITELJSTVO

Općina Jelenje

Dražičkih boraca 64
51 218 Dražice

REGISTAR NERAZVRSTANIH CESTA

Nerazvrstana cesta: 0075

Naziv: Poljski put od trafostanice Podhum 2

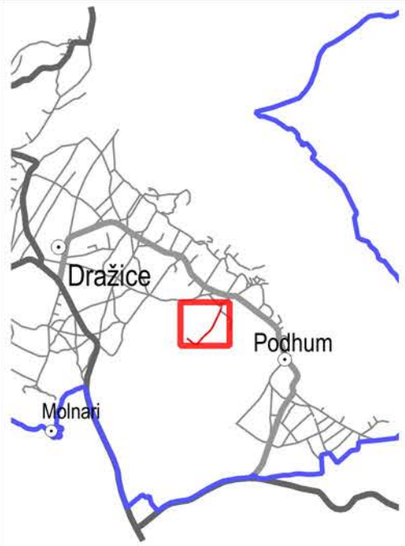

0 20 40 m

Približno mjerilo: 1:1,000

Izrada:

TRIANGL d.o.o.
GEODEZIJA I GRADITELJSTVO

Općina Jelenje

Dražičkih boraca 64
51 218 Dražice

REGISTAR NERAZVRSTANIH CESTA

Nerazvrstana cesta: 0076

Naziv: Poljski put od NC0075 kod trafostanice Podhum 2

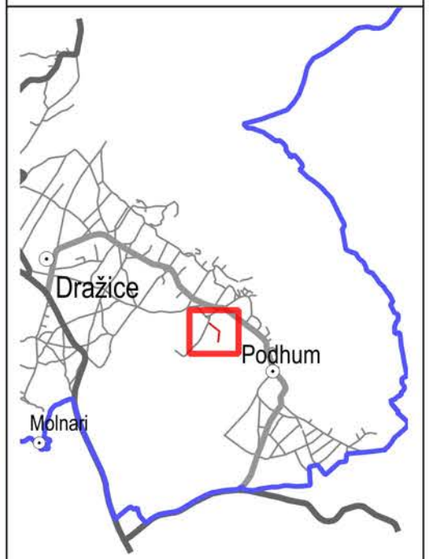

0 20 40 m

Približno mjerilo: 1:1,000

Izrada:

TRIANGL d.o.o.
GEODEZIJA I GRADITELJSTVO

Općina Jelenje

Dražičkih boraca 64
51 218 Dražice

REGISTAR NERAZVRSTANIH CESTA

Nerazvrstana cesta: 0077

Naziv: Od NC0074 do NC0075 kod trafostanice Podhum 2

0 20 40 m

Približno mjerilo: 1:1,000

Izrada:

TRIANGL d.o.o.
GEODEZIJA I GRADITELJSTVO

Općina Jelenje

Dražičkih boraca 64
51 218 Dražice

REGISTAR NERAZVRSTANIH CESTA

Nerazvrstana cesta: 0078

Naziv: Od Podhum kbr.121 do Pulipoje kbr.26

0 20 40 m

Približno mjerilo: 1:1,500

Izrada:

TRIANGL d.o.o.
GEODEZIJA I GRADITELJSTVO

Općina Jelenje

Dražičkih boraca 64
51 218 Dražice

REGISTAR NERAZVRSTANIH CESTA

Nerazvrstana cesta: 0079

Naziv: Od Podhum kbr.32 preko Podhum kbr.1, do podhum kbr.1/2

0 20 40 m

Približno mjerilo: 1:1,500

Izrada:

TRIANGL d.o.o.
GEODEZIJA I GRADITELJSTVO

Općina Jelenje

Dražičkih boraca 64
51 218 Dražice

REGISTAR NERAZVRSTANIH CESTA

Nerazvrstana cesta: 0080

Naziv: Ulica Pulipoje od Školska kbr.16/A do Pulipoje kbr.26

0 20 40 m

Približno mjerilo: 1:1,000

Izrada:

TRIANGL d.o.o.
GEODEZIJA I GRADITELJSTVO

Općina Jelenje

Dražičkih boraca 64
51 218 Dražice

REGISTAR NERAZVRSTANIH CESTA

Nerazvrstana cesta: 0081

Naziv: Od Podhum kbr.116/3 do Podhum kbr.116/6

0 20 40 m

Približno mjerilo: 1:1,000

Izrada:

TRIANGL d.o.o.
GEODEZIJA I GRADITELJSTVO

Općina Jelenje

Dražičkih boraca 64
51 218 Dražice

REGISTAR NERAZVRSTANIH CESTA

Nerazvrstana cesta: 0082

Naziv: Poljski put od NC0081 kod Podhum kbr.116/6 do NC0078

0 20 40 m

Približno mjerilo: 1:1,000

Izrada:

TRIANGL d.o.o.
GEODEZIJA I GRADITELJSTVO

Općina Jelenje

Dražičkih boraca 64
51 218 Dražice

REGISTAR NERAZVRSTANIH CESTA

Nerazvrstana cesta: 0083

Naziv: Od L58021 do NC0081 kod Podhum kbr.116/3

0 20 40 m

Približno mjerilo: 1:1,000

Izrada:

TRIANGL d.o.o.
GEODEZIJA I GRADITELJSTVO

Općina Jelenje

Dražičkih boraca 64
51 218 Dražice

REGISTAR NERAZVRSTANIH CESTA

Nerazvrstana cesta: 0084

Naziv: Od L58021 do NC0081 kod Podhum kbr.116/5

0 20 40 m

Približno mjerilo: 1:1,000

Izrada:

TRIANGL d.o.o.
GEODEZIJA I GRADITELJSTVO

Općina Jelenje

Dražičkih boraca 64
51 218 Dražice

REGISTAR NERAZVRSTANIH CESTA

Nerazvrstana cesta: 0085

Naziv: Od NC0081, između Podhum kbr.116/4 i Podhum kbr.116/6

0 20 40 m

Približno mjerilo: 1:1,000

Izrada:

TRIANGL d.o.o.
GEODEZIJA I GRADITELJSTVO

Općina Jelenje

Dražičkih boraca 64
51 218 Dražice

REGISTAR NERAZVRSTANIH CESTA

Nerazvrstana cesta: 0086

Naziv: Od L58021 uz Podhum kbr.118

0 20 40 m

Približno mjerilo: 1:1,000

Izrada:

TRIANGL d.o.o.
GEODEZIJA I GRADITELJSTVO

Općina Jelenje

Dražičkih boraca 64
51 218 Dražice

REGISTAR NERAZVRSTANIH CESTA

Nerazvrstana cesta: 0087

Naziv: Ulica Pulipoje od Ž5055 preko Pulipoje kbr.2/C do Pulipoje kbr.10

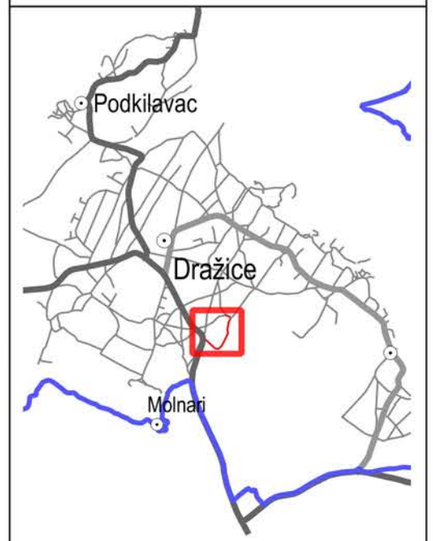

0 20 40 m

Približno mjerilo: 1:1,000

Izrada:

TRIANGL d.o.o.
GEODEZIJA I GRADITELJSTVO

Općina Jelenje

Dražičkih boraca 64
51 218 Dražice

REGISTAR NERAZVRSTANIH CESTA

Nerazvrstana cesta: 0088

Naziv: Poljski put od Pulipoje kbr.10 do NC0078

0 20 40 m

Približno mjerilo: 1:1,000

Izrada:

TRIANGL d.o.o.
GEODEZIJA I GRADITELJSTVO

Općina Jelenje

Dražičkih boraca 64
51 218 Dražice

REGISTAR NERAZVRSTANIH CESTA

Nerazvrstana cesta: 0089

Naziv: Poljski put od Podhum kbr.1/B do NC0078

0 20 40 m

Približno mjerilo: 1:1,000

Izrada:

TRIANGL d.o.o.
GEODEZIJA I GRADITELJSTVO

Općina Jelenje

Dražičkih boraca 64
51 218 Dražice

REGISTAR NERAZVRSTANIH CESTA

Nerazvrstana cesta: 0090

Naziv: Od Podhum kbr.1/B do Podhum kbr.33

0 20 40 m

Približno mjerilo: 1:1,000

Izrada:

TRIANGL d.o.o.
GEODEZIJA I GRADITELJSTVO

Općina Jelenje

Dražičkih boraca 64
51 218 Dražice

REGISTAR NERAZVRSTANIH CESTA

Nerazvrstana cesta: 0091

Naziv: Od Podhum kbr.33/A do Podhum kbr.37

0 20 40 m

Približno mjerilo: 1:1,000

Izrada:

TRIANGL d.o.o.
GEODEZIJA I GRADITELJSTVO

Općina Jelenje

Dražičkih boraca 64
51 218 Dražice

REGISTAR NERAZVRSTANIH CESTA

Nerazvrstana cesta: 0092

Naziv: Školska ulica od Školska kbr.28 do od Podhum kbr.3/2

0 20 40 m

Približno mjerilo: 1:1,000

Izrada:

TRIANGL d.o.o.
GEODEZIJA I GRADITELJSTVO

Općina Jelenje

Dražičkih boraca 64
51 218 Dražice

REGISTAR NERAZVRSTANIH CESTA

Nerazvrstana cesta: 0093

Naziv: Od Podhum kbr.111/A do Podhum kbr.117

0 20 40 m

Približno mjerilo: 1:1,000

Izrada:

TRIANGL d.o.o.
GEODEZIJA I GRADITELJSTVO

Općina Jelenje

Dražičkih boraca 64
51 218 Dražice

REGISTAR NERAZVRSTANIH CESTA

Nerazvrstana cesta: 0094

Naziv: Od Podhum kbr.114 do Podhum kbr.103/1

0 20 40 m

Približno mjerilo: 1:1,000

Izrada:

TRIANGL d.o.o.
GEODEZIJA I GRADITELJSTVO

Općina Jelenje

Dražičkih boraca 64
51 218 Dražice

REGISTAR NERAZVRSTANIH CESTA

Nerazvrstana cesta: 0095

Naziv: Od Podhum kbr.163 do Podhum kbr.166

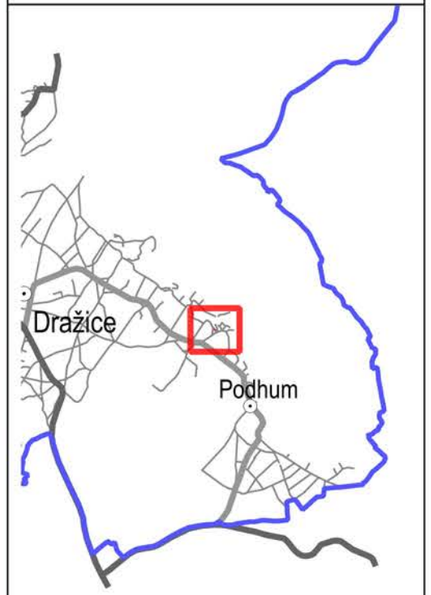

0 20 40 m

Približno mjerilo: 1:1,000

Izrada:

TRIANGL d.o.o.
GEODEZIJA I GRADITELJSTVO

Općina Jelenje

Dražičkih boraca 64
51 218 Dražice

REGISTAR NERAZVRSTANIH CESTA

Nerazvrstana cesta: 0096

Naziv: Od Podhum kbr.166 do Podhum kbr.162

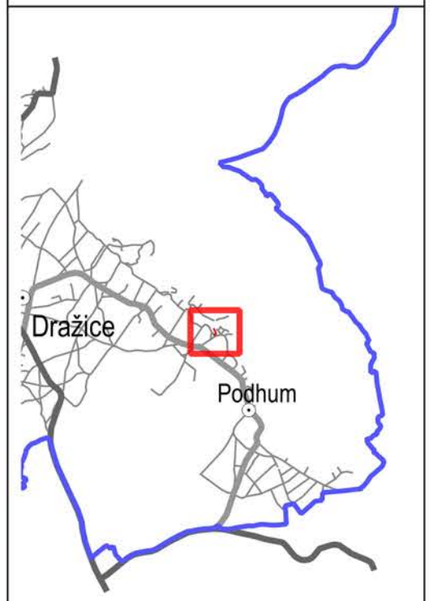

0 20 40 m

Približno mjerilo: 1:1,000

Izrada:

TRIANGL d.o.o.
GEODEZIJA I GRADITELJSTVO

Općina Jelenje

Dražičkih boraca 64
51 218 Dražice

REGISTAR NERAZVRSTANIH CESTA

Nerazvrstana cesta: 0097

Naziv: Od Podhum kbr.155 do Podhum kbr.173

0 20 40 m

Približno mjerilo: 1:1,000

Izrada:

TRIANGL d.o.o.
GEODEZIJA I GRADITELJSTVO

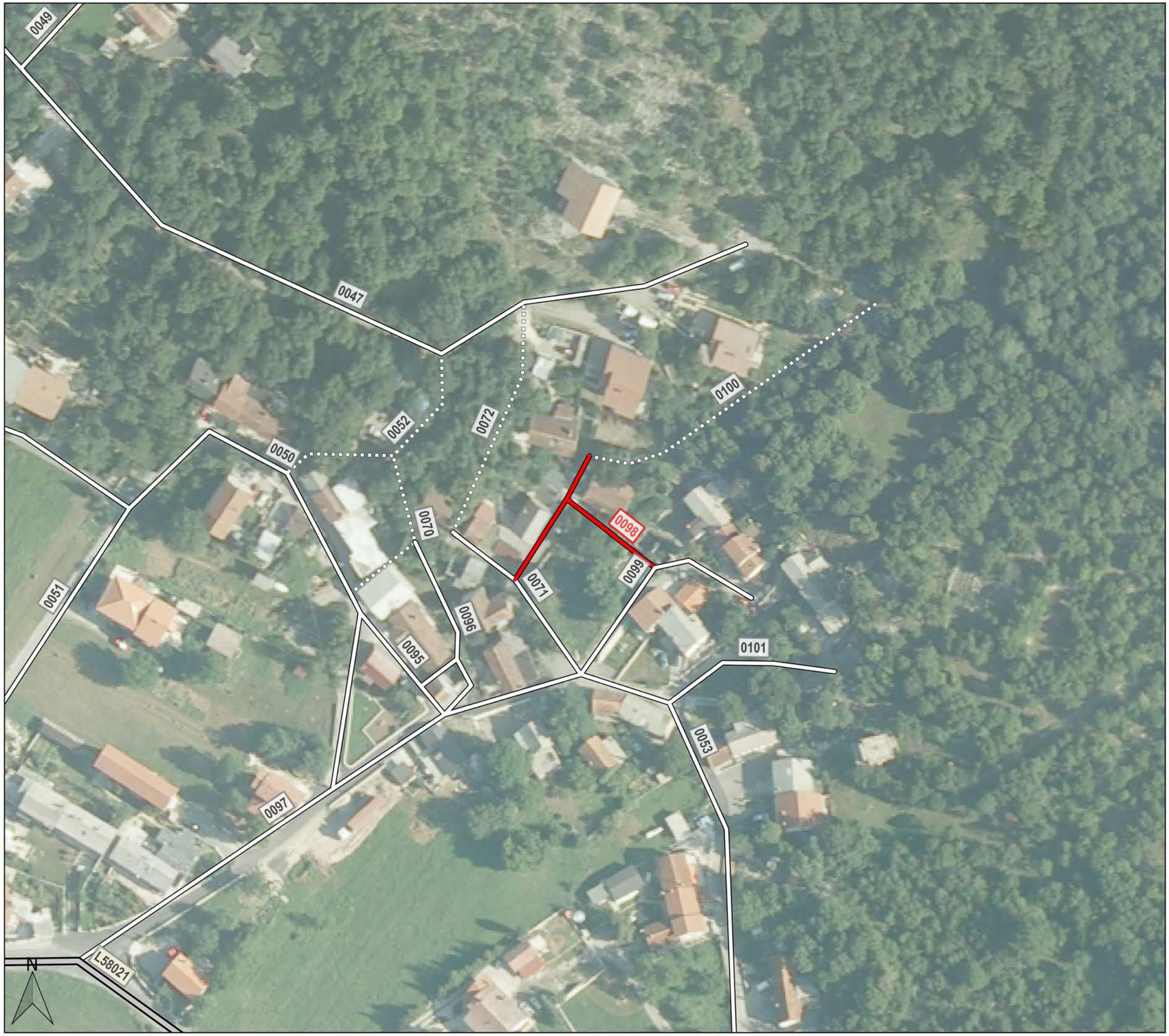

Općina Jelenje

Dražičkih boraca 64
51 218 Dražice

REGISTAR NERAZVRSTANIH CESTA

Nerazvrstana cesta: 0098

Naziv: Od Podhum kbr.170 do Podhum kbr.177

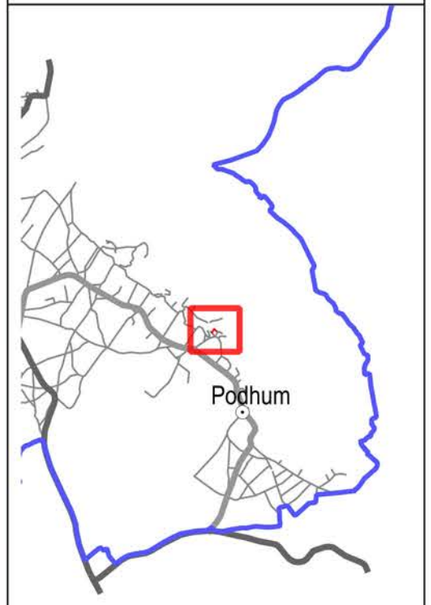

0 20 40 m

Približno mjerilo: 1:1,000

Izrada:

TRIANGL d.o.o.
GEODEZIJA I GRADITELJSTVO

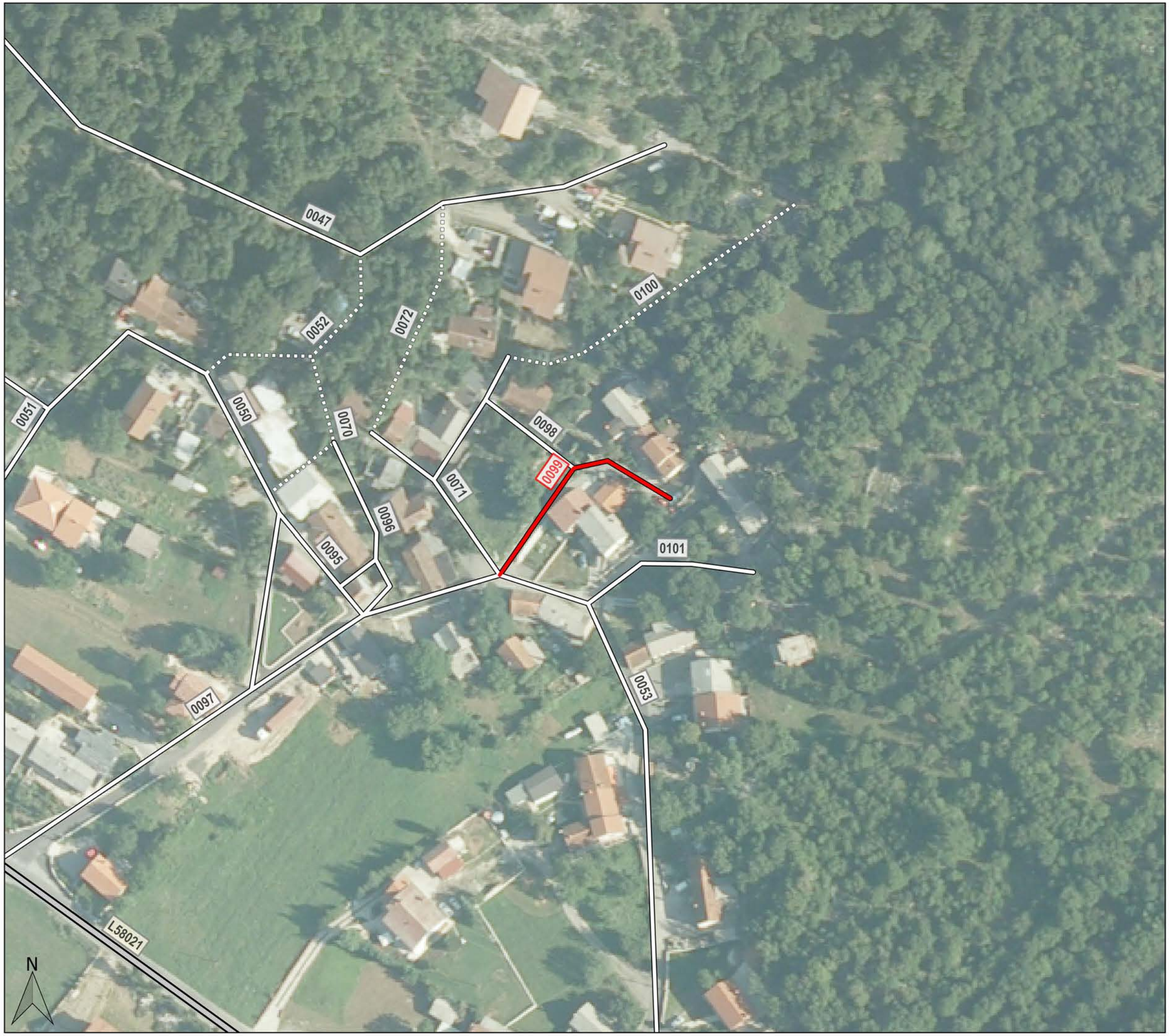

Općina Jelenje

Dražičkih boraca 64
51 218 Dražice

REGISTAR NERAZVRSTANIH CESTA

Nerazvrstana cesta: 0099

Naziv: Od Podhum kbr.182 do Podhum kbr. 179

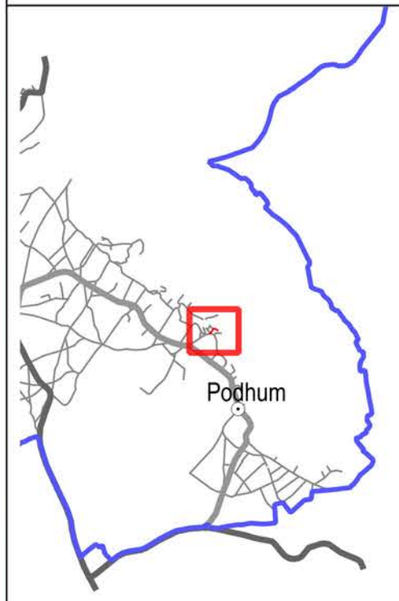

0 20 40 m

Približno mjerilo: 1:1,000

Izrada:

TRIANGL d.o.o.
GEODEZIJA I GRADITELJSTVO

Općina Jelenje

Dražičkih boraca 64
51 218 Dražice

REGISTAR NERAZVRSTANIH CESTA

Nerazvrstana cesta: 0100

Naziv: Šumski put od Podhum kbr.171 do Podhum kbr.179/A

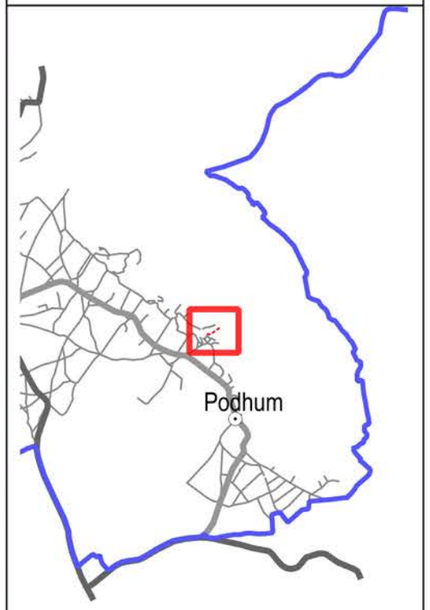

0 20 40 m

Približno mjerilo: 1:1,000

Izrada:

TRIANGL d.o.o.
GEODEZIJA I GRADITELJSTVO

Općina Jelenje

Dražičkih boraca 64
51 218 Dražice

REGISTAR NERAZVRSTANIH CESTA

Nerazvrstana cesta: 0101

Naziv: Od Podhum kbr.183 do Podhum kbr.184/B

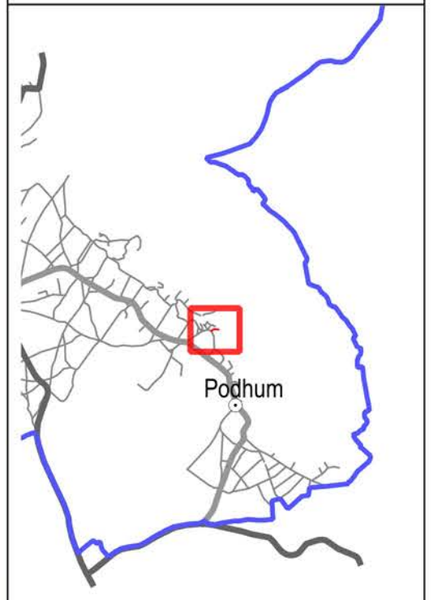

0 20 40 m

Približno mjerilo: 1:1,000

Izrada:

TRIANGL d.o.o.
GEODEZIJA I GRADITELJSTVO

Općina Jelenje

Dražičkih boraca 64
51 218 Dražice

REGISTAR NERAZVRSTANIH CESTA

Nerazvrstana cesta: 0102

Naziv: Od Podhum kbr.206 do Podhum kbr.202

0 20 40 m

Približno mjerilo: 1:1,000

Izrada:

TRIANGL d.o.o.
GEODEZIJA I GRADITELJSTVO

Općina Jelenje

Dražičkih boraca 64
51 218 Dražice

REGISTAR NERAZVRSTANIH CESTA

Nerazvrstana cesta: 0103

Naziv: Od NC0185 do Podkilavac kbr.135

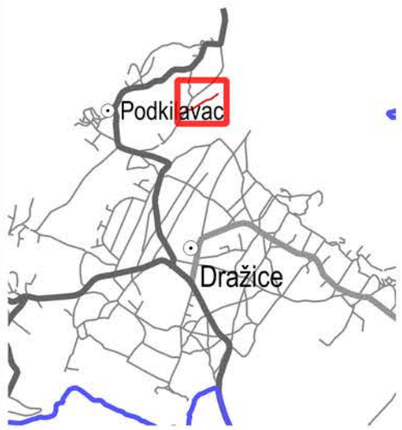

0 20 40 m

Približno mjerilo: 1:1,000

Izrada:

TRIANGL d.o.o.
GEODEZIJA I GRADITELJSTVO

Općina Jelenje

Dražičkih boraca 64
51 218 Dražice

REGISTAR NERAZVRSTANIH CESTA

Nerazvrstana cesta: 0104

Naziv: Šumski put Od NC0273 kod Podhum kbr.210

0 20 40 m

Približno mjerilo: 1:1,000

Izrada:

TRIANGL d.o.o.
GEODEZIJA I GRADITELJSTVO

Općina Jelenje

Dražičkih boraca 64
51 218 Dražice

REGISTAR NERAZVRSTANIH CESTA

Nerazvrstana cesta: 0105

Naziv: Od Podhum kbr.221 do Podhum kbr.219

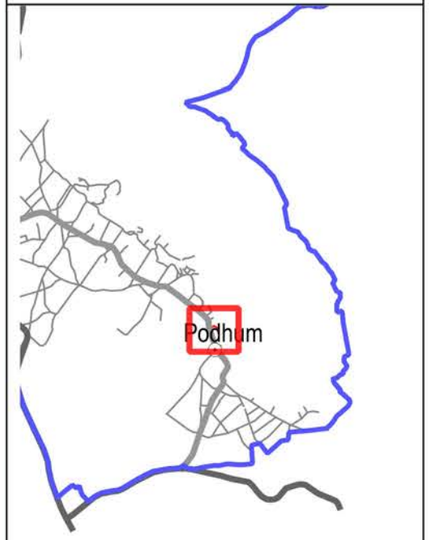

0 20 40 m

Približno mjerilo: 1:1,000

Izrada:

TRIANGL d.o.o.
GEODEZIJA I GRADITELJSTVO

Općina Jelenje

Dražičkih boraca 64
51 218 Dražice

REGISTAR NERAZVRSTANIH CESTA

Nerazvrstana cesta: 0106

Naziv: Od Podhum kbr.240 do Podhum kbr.234

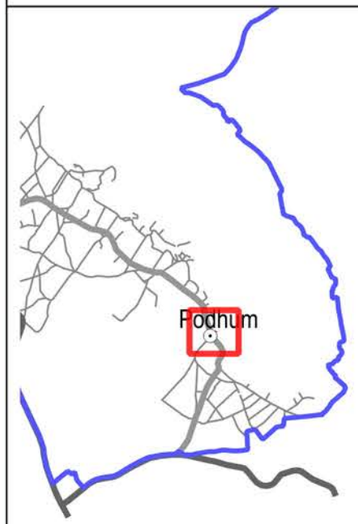

0 20 40 m

Približno mjerilo: 1:1,000

Izrada:

TRIANGL d.o.o.
GEODEZIJA I GRADITELJSTVO

Općina Jelenje

Dražičkih boraca 64
51 218 Dražice

REGISTAR NERAZVRSTANIH CESTA

Nerazvrstana cesta: 0107

Naziv: Šumski put od Podhum kbr.234

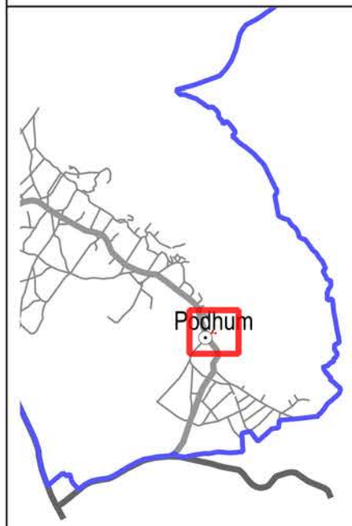

0 20 40 m

Približno mjerilo: 1:1,000

Izrada:

TRIANGL d.o.o.
GEODEZIJA I GRADITELJSTVO

Općina Jelenje

Dražičkih boraca 64
51 218 Dražice

REGISTAR NERAZVRSTANIH CESTA

Nerazvrstana cesta: 0108

Naziv: Od Podhum kbr.254 do Podhum kbr.278

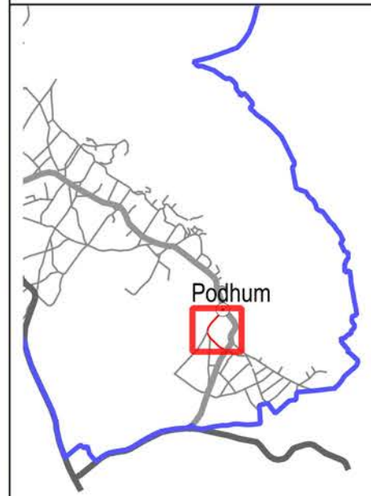

0 20 40 m

Približno mjerilo: 1:1,000

Izrada:

TRIANGL d.o.o.
GEODEZIJA I GRADITELJSTVO

Općina Jelenje

Dražičkih boraca 64
51 218 Dražice

REGISTAR NERAZVRSTANIH CESTA

Nerazvrstana cesta: 0109

Naziv: Od Podhum kbr.285 do Podhum kbr. 295

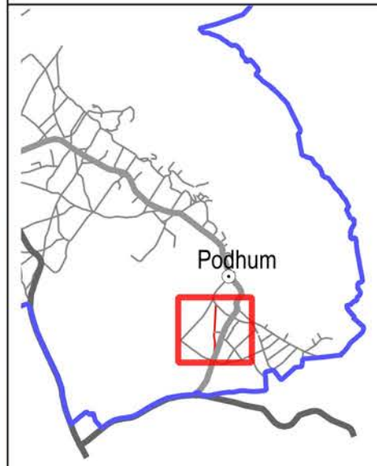

0 20 40 m

Približno mjerilo: 1:1,500

Izrada:

TRIANGL d.o.o.
GEODEZIJA I GRADITELJSTVO

Općina Jelenje

Dražičkih boraca 64
51 218 Dražice

REGISTAR NERAZVRSTANIH CESTA

Nerazvrstana cesta: 0110

Naziv: Od Podhum kbr.288 do Podhum kbr. 289

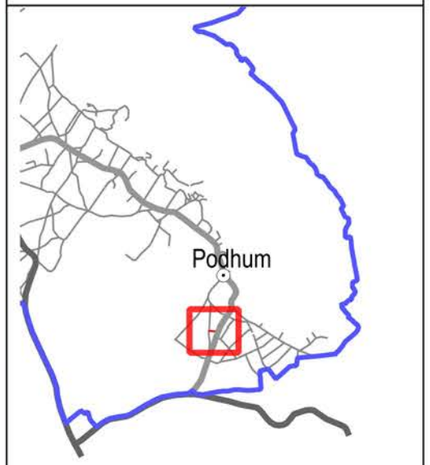

0 20 40 m

Približno mjerilo: 1:1,000

Izrada:

TRIANGL d.o.o.
GEODEZIJA I GRADITELJSTVO

Općina Jelenje

Dražičkih boraca 64
51 218 Dražice

REGISTAR NERAZVRSTANIH CESTA

Nerazvrstana cesta: 0111

Naziv: Kod Podhum kbr.297/A

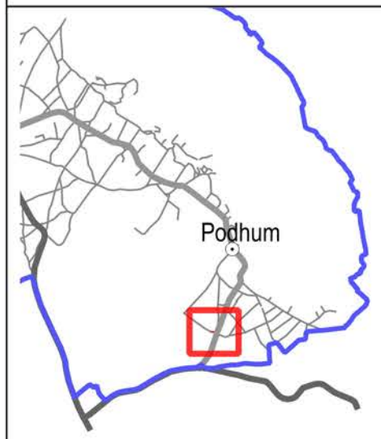

0 20 40 m

Približno mjerilo: 1:1,000

Izrada:

TRIANGL d.o.o.
GEODEZIJA I GRADITELJSTVO

Općina Jelenje

Dražičkih boraca 64
51 218 Dražice

REGISTAR NERAZVRSTANIH CESTA

Nerazvrstana cesta: 0112

Naziv: Poljski put od Podhum kbr.297/A do NC0113

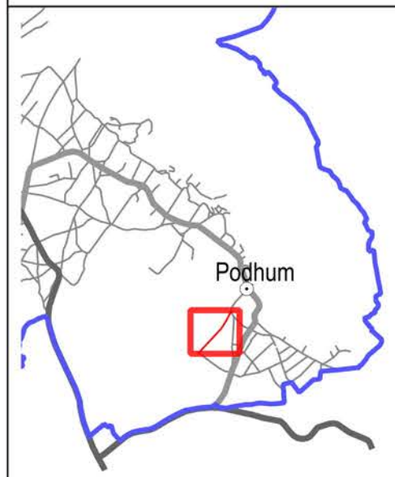

0 20 40 m

Približno mjerilo: 1:1,000

Izrada:

TRIANGL d.o.o.
GEODEZIJA I GRADITELJSTVO

Općina Jelenje

Dražičkih boraca 64
51 218 Dražice

REGISTAR NERAZVRSTANIH CESTA

Nerazvrstana cesta: 0113

Naziv: Poljski put od Podhum kbr.285/2 do NC0112

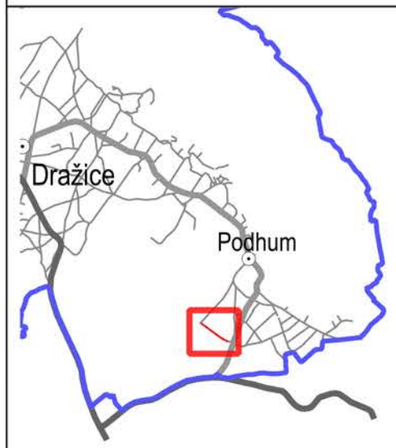

0 20 40 m

Približno mjerilo: 1:1,000

Izrada:

TRIANGL d.o.o.
GEODEZIJA I GRADITELJSTVO

Općina Jelenje

Dražičkih boraca 64
51 218 Dražice

REGISTAR NERAZVRSTANIH CESTA

Nerazvrstana cesta: 0114

Naziv: Od Ž5055 do NC0066 kod Školska kbr.1

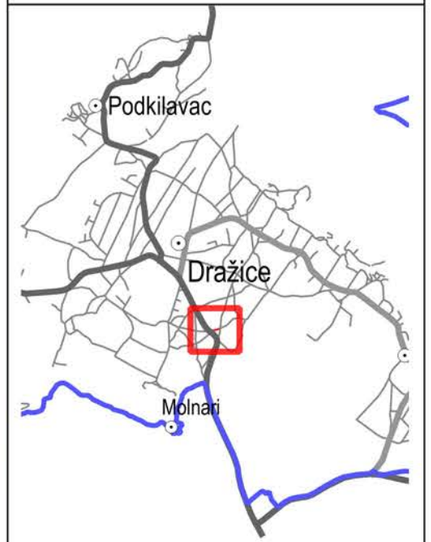

0 20 40 m

Približno mjerilo: 1:1,000

Izrada:

TRIANGL d.o.o.
GEODEZIJA I GRADITELJSTVO

Općina Jelenje

Dražičkih boraca 64
51 218 Dražice

REGISTAR NERAZVRSTANIH CESTA

Nerazvrstana cesta: 0115

Naziv: Umole ulica od Obrovac kbr.2 do Umole kbr.24

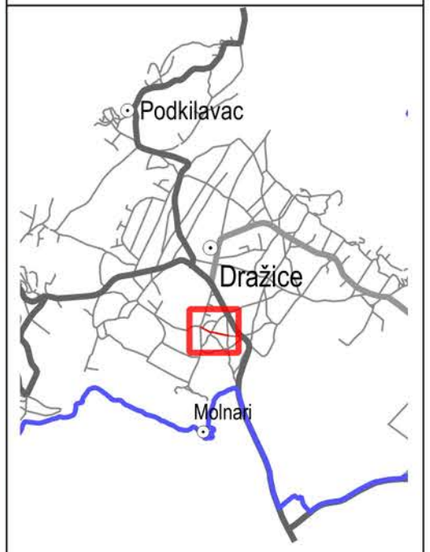

0 20 40 m

Približno mjerilo: 1:1,000

Izrada:

TRIANGL d.o.o.
GEODEZIJA I GRADITELJSTVO

Općina Jelenje

Dražičkih boraca 64
51 218 Dražice

REGISTAR NERAZVRSTANIH CESTA

Nerazvrstana cesta: 0116

Naziv: Obrovac ulica od Okršaj kbr.2 do Obrovac kbr.15

0 20 40 m

Približno mjerilo: 1:1,000

Izrada:

TRIANGL d.o.o.
GEODEZIJA I GRADITELJSTVO

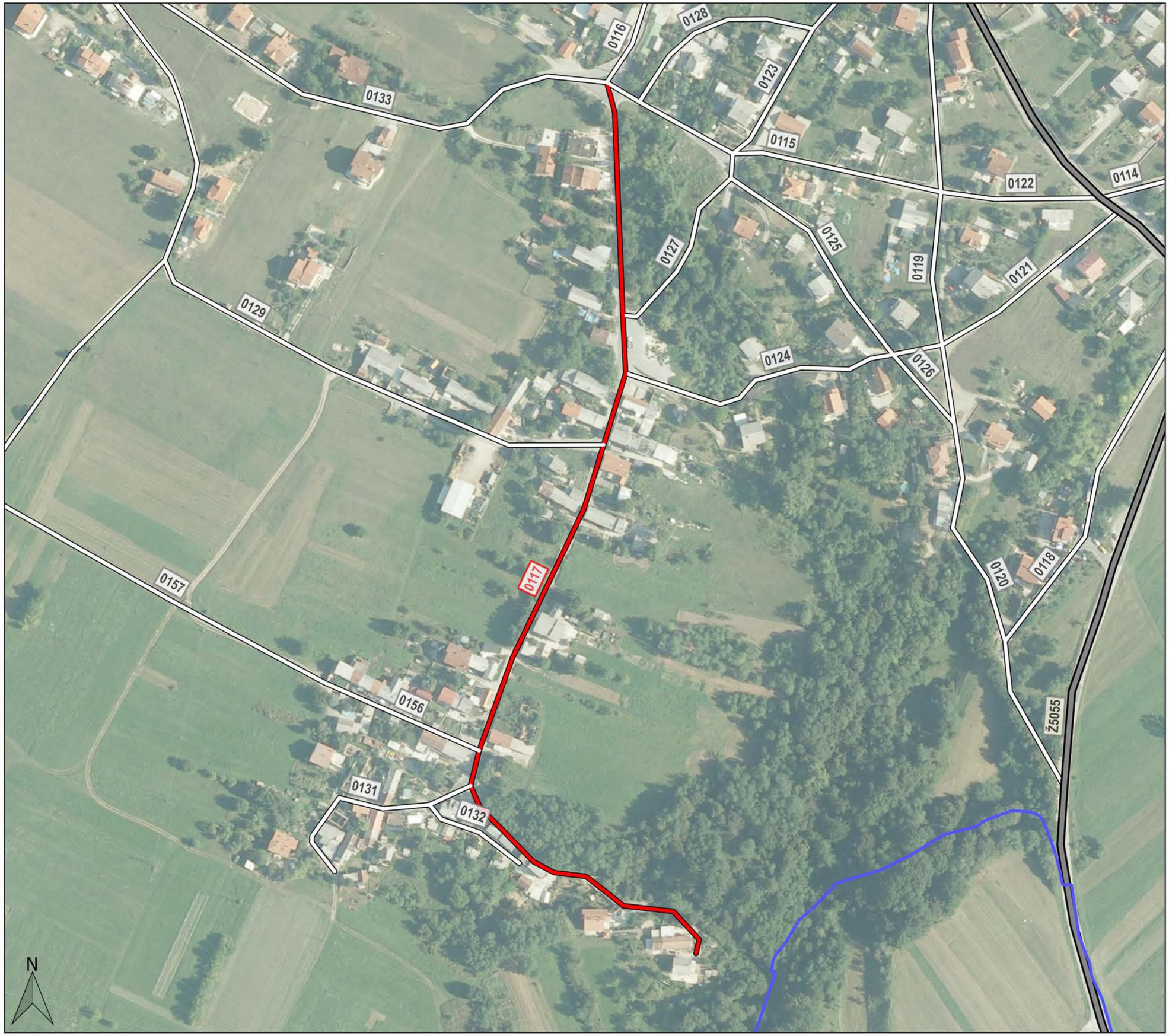

Općina Jelenje

Dražičkih boraca 64
51 218 Dražice

REGISTAR NERAZVRSTANIH CESTA

Nerazvrstana cesta: 0117

Naziv: Vele Dražice od kbr.9 do kbr.77

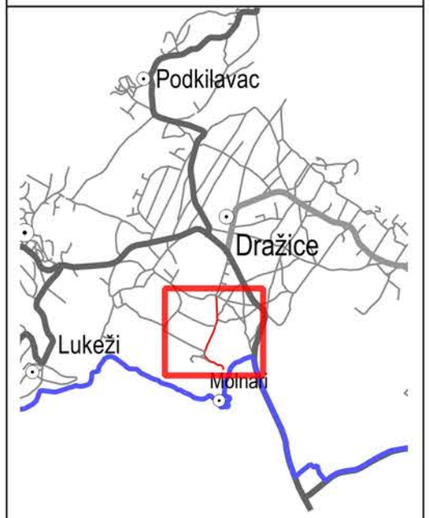

0 20 40 m

Približno mjerilo: 1:2,000

Izrada:

TRIANGL d.o.o.
GEODEZIJA I GRADITELJSTVO

Općina Jelenje

Dražičkih boraca 64
51 218 Dražice

REGISTAR NERAZVRSTANIH CESTA

Nerazvrstana cesta: 0118

Naziv: Ulica Dražičkih boraca uz kbr.5 i kbr.7 od Ž5055 do Ž5055

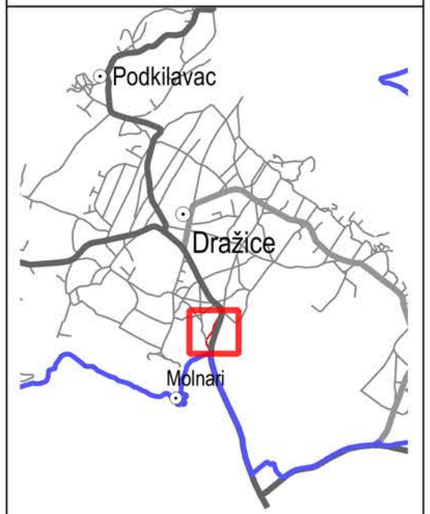

0 20 40 m

Približno mjerilo: 1:1,000

Izrada:

TRIANGL d.o.o.
GEODEZIJA I GRADITELJSTVO

Općina Jelenje

Dražičkih boraca 64
51 218 Dražice

REGISTAR NERAZVRSTANIH CESTA

Nerazvrstana cesta: 0119

Naziv: Umole ulica od Umole kbr.1 do Umole kbr.42

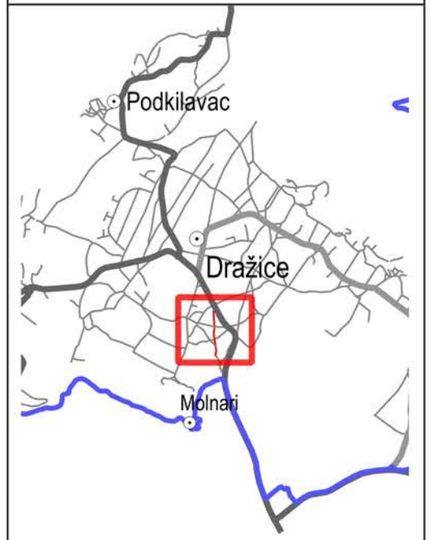

0 20 40 m

Približno mjerilo: 1:1,500

Izrada:

TRIANGL d.o.o.
GEODEZIJA I GRADITELJSTVO

Općina Jelenje

Dražičkih boraca 64
51 218 Dražice

REGISTAR NERAZVRSTANIH CESTA

Nerazvrstana cesta: 0120

Naziv: Šumski put od Umole kbr.42 do Dražičkih boraca kbr.5

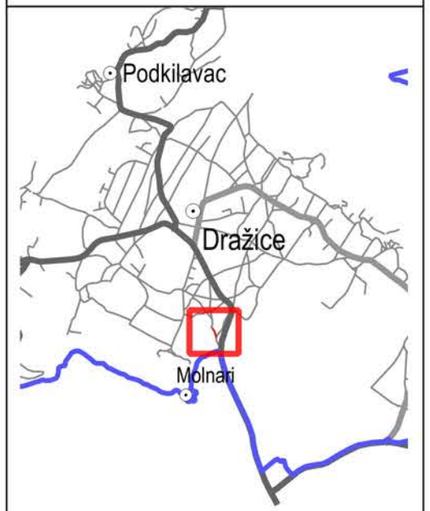

0 20 40 m

Približno mjerilo: 1:1,000

Izrada:

TRIANGL d.o.o.
GEODEZIJA I GRADITELJSTVO

Općina Jelenje

Dražičkih boraca 64
51 218 Dražice

REGISTAR NERAZVRSTANIH CESTA

Nerazvrstana cesta: 0121

Naziv: Umole ulica od kbr.11 do kbr.17

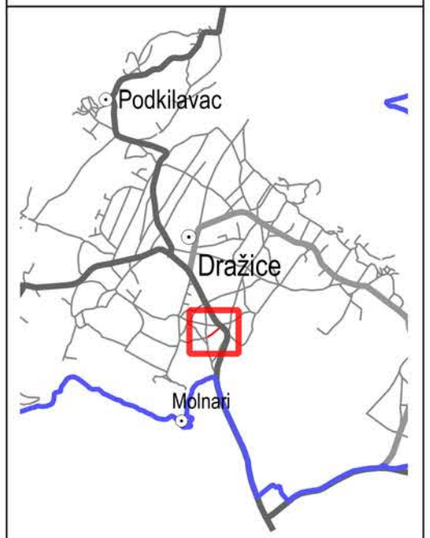

0 20 40 m

Približno mjerilo: 1:1,000

Izrada:

TRIANGL d.o.o.
GEODEZIJA I GRADITELJSTVO

Općina Jelenje

Dražičkih boraca 64
51 218 Dražice

REGISTAR NERAZVRSTANIH CESTA

Nerazvrstana cesta: 0122

Naziv: Umole ulica od Umole kbr.9 do Dražičkih boraca kbr.17

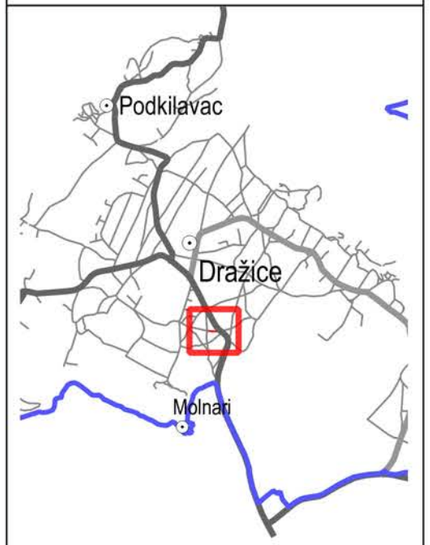

0 20 40 m

Približno mjerilo: 1:1,000

Izrada:

TRIANGL d.o.o.
GEODEZIJA I GRADITELJSTVO

Općina Jelenje

Dražičkih boraca 64
51 218 Dražice

REGISTAR NERAZVRSTANIH CESTA

Nerazvrstana cesta: 0123

Naziv: Umole ulica od kbr.2 do kbr.18

0 20 40 m

Približno mjerilo: 1:1,000

Izrada:

TRIANGL d.o.o.
GEODEZIJA I GRADITELJSTVO

Općina Jelenje

Dražičkih boraca 64
51 218 Dražice

REGISTAR NERAZVRSTANIH CESTA

Nerazvrstana cesta: 0124

Naziv: Od Vele Dražice kbr.67 do Umole kbr.38

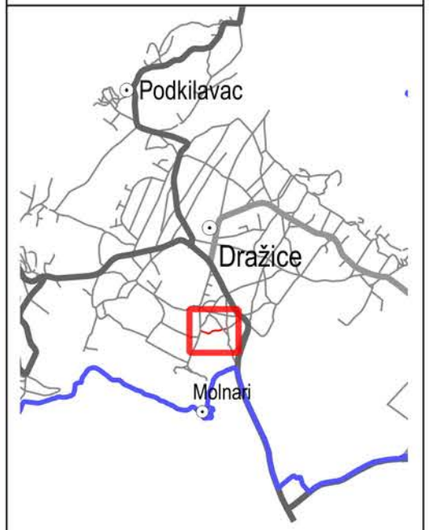

0 20 40 m

Približno mjerilo: 1:1,000

Izrada:

TRIANGL d.o.o.
GEODEZIJA I GRADITELJSTVO

Općina Jelenje

Dražičkih boraca 64
51 218 Dražice

REGISTAR NERAZVRSTANIH CESTA

Nerazvrstana cesta: 0125

Naziv: Umole ulica od kbr.28 do kbr.36

0 20 40 m

Približno mjerilo: 1:1,000

Izrada:

TRIANGL d.o.o.
GEODEZIJA I GRADITELJSTVO

Općina Jelenje

Dražičkih boraca 64
51 218 Dražice

REGISTAR NERAZVRSTANIH CESTA

Nerazvrstana cesta: 0126

Naziv: Od Umole kbr.40 do Umole kbr.42

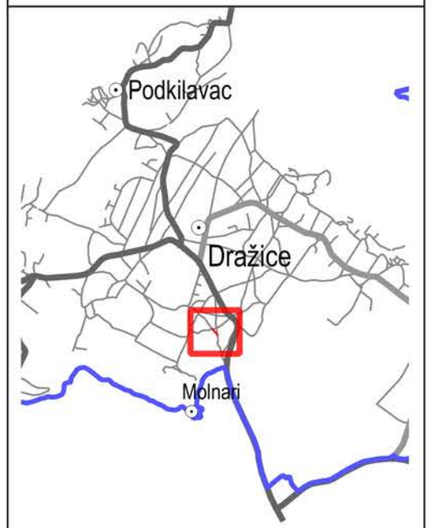

0 20 40 m

Približno mjerilo: 1:1,000

Izrada:

TRIANGL d.o.o.
GEODEZIJA I GRADITELJSTVO

Općina Jelenje

Dražičkih boraca 64
51 218 Dražice

REGISTAR NERAZVRSTANIH CESTA

Nerazvrstana cesta: 0127

Naziv: Od Umole kbr.30 do Vele Dražice kbr.69

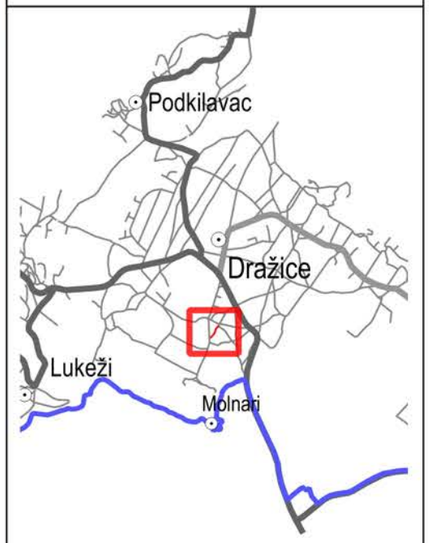

0 20 40 m

Približno mjerilo: 1:1,000

Izrada:

TRIANGL d.o.o.
GEODEZIJA I GRADITELJSTVO

Općina Jelenje

Dražičkih boraca 64
51 218 Dražice

REGISTAR NERAZVRSTANIH CESTA

Nerazvrstana cesta: 0128

Naziv: Od Obrovac kbr.2 do Umole kbr.40

0 20 40 m

Približno mjerilo: 1:1,000

Izrada:

TRIANGL d.o.o.
GEODEZIJA I GRADITELJSTVO

Općina Jelenje

Dražičkih boraca 64
51 218 Dražice

REGISTAR NERAZVRSTANIH CESTA

Nerazvrstana cesta: 0129

Naziv: Od Okršaj kbr.21 do Vele Dražice kbr.52

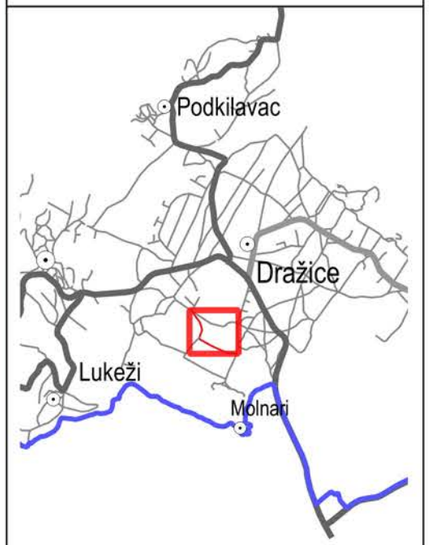

0 20 40 m

Približno mjerilo: 1:1,000

Izrada:

TRIANGL d.o.o.
GEODEZIJA I GRADITELJSTVO

Općina Jelenje

Dražičkih boraca 64
51 218 Dražice

REGISTAR NERAZVRSTANIH CESTA

Nerazvrstana cesta: 0130

Naziv: Od Podkilavac kbr.4 do Podkilavac kbr.4/A

0 20 40 m

Približno mjerilo: 1:1,000

Izrada:

TRIANGL d.o.o.
GEODEZIJA I GRADITELJSTVO

Općina Jelenje

Dražičkih boraca 64
51 218 Dražice

REGISTAR NERAZVRSTANIH CESTA

Nerazvrstana cesta: 0131

Naziv: Vele Dražice od kbr.15 do kbr.19

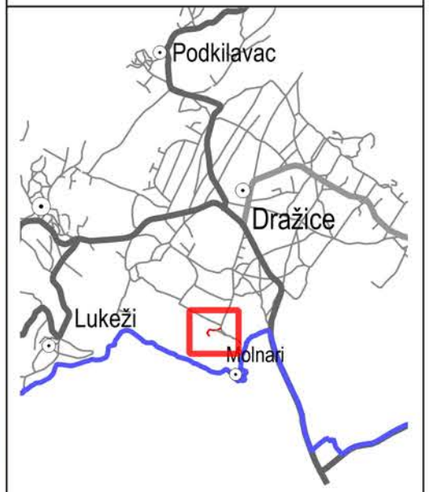

0 20 40 m

Približno mjerilo: 1:1,000

Izrada:

TRIANGL d.o.o.
GEODEZIJA I GRADITELJSTVO

Općina Jelenje

Dražičkih boraca 64
51 218 Dražice

REGISTAR NERAZVRSTANIH CESTA

Nerazvrstana cesta: 0132

Naziv: Vele Dražice od kbr.12 do kbr.16

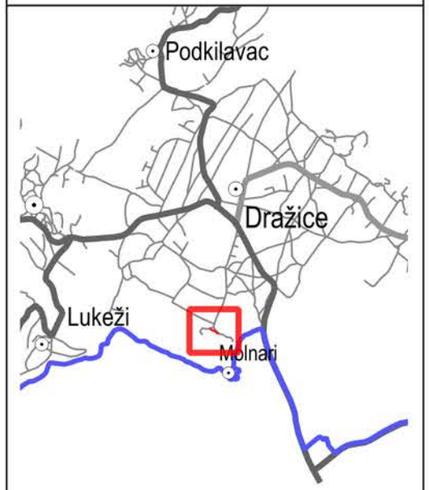

0 20 40 m

Približno mjerilo: 1:1,000

Izrada:

TRIANGL d.o.o.
GEODEZIJA I GRADITELJSTVO

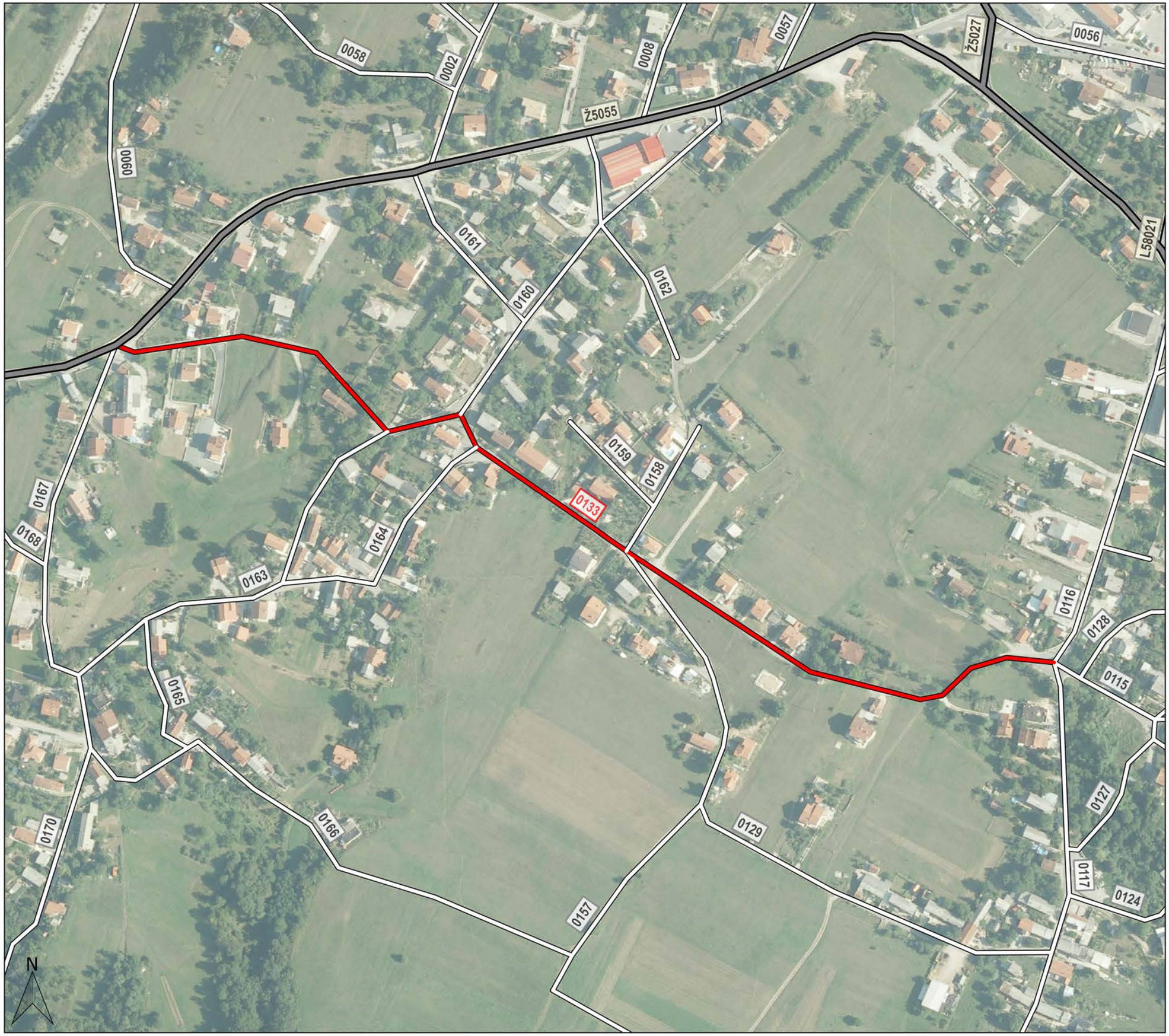

Općina Jelenje

Dražičkih boraca 64
51 218 Dražice

REGISTAR NERAZVRSTANIH CESTA

Nerazvrstana cesta: 0133

Naziv: Ulica Okršaj od kbr.2 do kbr.48

0 20 40 m

Približno mjerilo: 1:2,500

Izrada:

TRIANGL d.o.o.
GEODEZIJA I GRADITELJSTVO

Općina Jelenje

Dražičkih boraca 64
51 218 Dražice

REGISTAR NERAZVRSTANIH CESTA

Nerazvrstana cesta: 0134

Naziv: Od Podhum kbr.273 do Podhum kbr.367

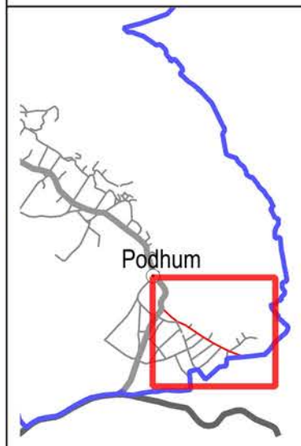

0 20 40 m

Približno mjerilo: 1:2,500

Izrada:

TRIANGL d.o.o.
GEODEZIJA I GRADITELJSTVO

Općina Jelenje

Dražičkih boraca 64
51 218 Dražice

REGISTAR NERAZVRSTANIH CESTA

Nerazvrstana cesta: 0135

Naziv: Od Podhum kbr.348 do Podhum kbr.347

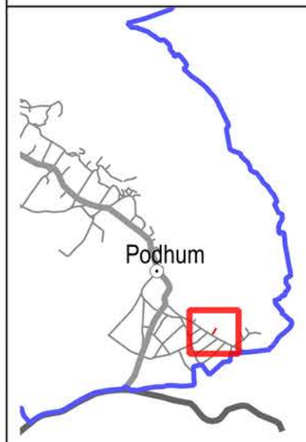

0 20 40 m

Približno mjerilo: 1:1,000

Izrada:

TRIANGL d.o.o.
GEODEZIJA I GRADITELJSTVO

Općina Jelenje

Dražičkih boraca 64
51 218 Dražice

REGISTAR NERAZVRSTANIH CESTA

Nerazvrstana cesta: 0136

Naziv: Od Podhum kbr.368 do Podhum kbr.369

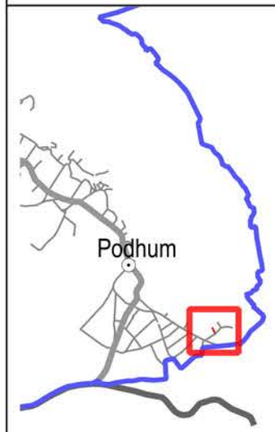

0 20 40 m

Približno mjerilo: 1:1,000

Izrada:

TRIANGL d.o.o.
GEODEZIJA I GRADITELJSTVO

Općina Jelenje

Dražičkih boraca 64
51 218 Dražice

REGISTAR NERAZVRSTANIH CESTA

Nerazvrstana cesta: 0137

Naziv: Od Podhum kbr.358 do Podhum kbr.360

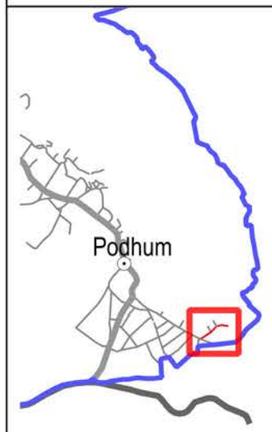

0 20 40 m

Približno mjerilo: 1:1,000

Izrada:

TRIANGL d.o.o.
GEODEZIJA I GRADITELJSTVO



Općina Jelenje

Dražičkih boraca 64
51 218 Dražice

REGISTAR NERAZVRSTANIH CESTA

Nerazvrstana cesta: 0138

Naziv: Od Podhum kbr.360 do Podhum kbr.370

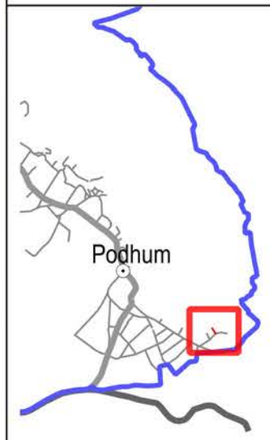

0 20 40 m

Približno mjerilo: 1:1,000

Izrada:

TRIANGL d.o.o.
GEODEZIJA I GRADITELJSTVO

Općina Jelenje

Dražičkih boraca 64
51 218 Dražice

REGISTAR NERAZVRSTANIH CESTA

Nerazvrstana cesta: 0139

Naziv: Od Podhum kbr.317 do Podhum kbr.325

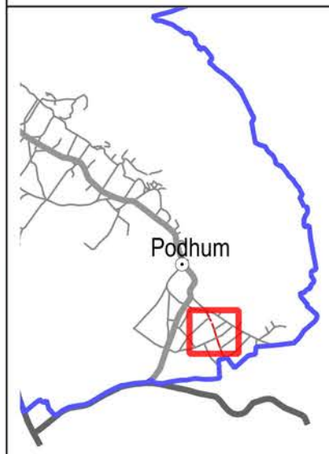

0 20 40 m

Približno mjerilo: 1:1,000

Izrada:

TRIANGL d.o.o.
GEODEZIJA I GRADITELJSTVO



Općina Jelenje

Dražičkih boraca 64
51 218 Dražice

REGISTAR NERAZVRSTANIH CESTA

Nerazvrstana cesta: 0140

Naziv: Od Podhum kbr.336 do Podhum kbr.335

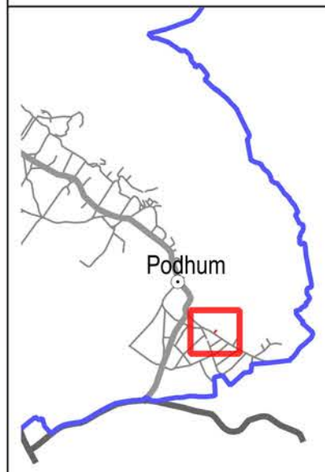

0 20 40 m

Približno mjerilo: 1:1,000

Izrada:

TRIANGL d.o.o.
GEODEZIJA I GRADITELJSTVO



Općina Jelenje

Dražičkih boraca 64
51 218 Dražice

REGISTAR NERAZVRSTANIH CESTA

Nerazvrstana cesta: 0141

Naziv: Od Podhum kbr.340/A do Podhum kbr.321

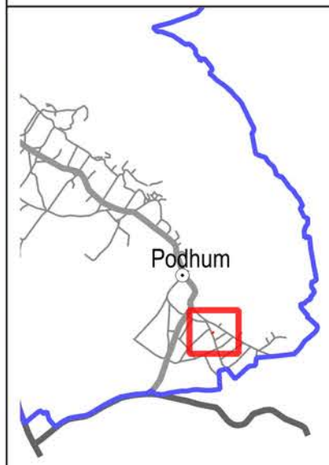

0 20 40 m

Približno mjerilo: 1:1,000

Izrada:

TRIANGL d.o.o.
GEODEZIJA I GRADITELJSTVO

Općina Jelenje

Dražičkih boraca 64
51 218 Dražice

REGISTAR NERAZVRSTANIH CESTA

Nerazvrstana cesta: 0142

Naziv: Od Podhum kbr.341 do Podhum kbr.342/A

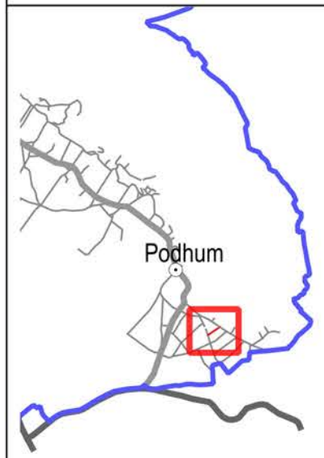

0 20 40 m

Približno mjerilo: 1:1,000

Izrada:

TRIANGL d.o.o.
GEODEZIJA I GRADITELJSTVO

Općina Jelenje

Dražičkih boraca 64
51 218 Dražice

REGISTAR NERAZVRSTANIH CESTA

Nerazvrstana cesta: 0143

Naziv: Od Podhum kbr.345 do Podhum kbr.318/A

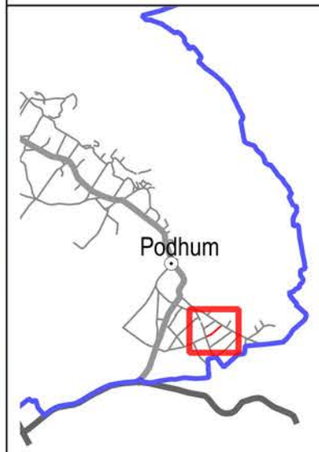

0 20 40 m

Približno mjerilo: 1:1,000

Izrada:

TRIANGL d.o.o.
GEODEZIJA I GRADITELJSTVO

Općina Jelenje

Dražičkih boraca 64
51 218 Dražice

REGISTAR NERAZVRSTANIH CESTA

Nerazvrstana cesta: 0144

Naziv: Od Podhum kbr.351 do Podhum kbr.319/2

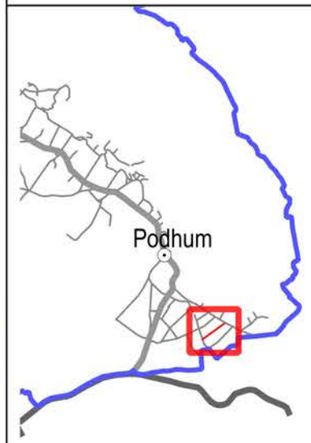

0 20 40 m

Približno mjerilo: 1:1,000

Izrada:

TRIANGL d.o.o.
GEODEZIJA I GRADITELJSTVO

Općina Jelenje

Dražičkih boraca 64
51 218 Dražice

REGISTAR NERAZVRSTANIH CESTA

Nerazvrstana cesta: 0145

Naziv: Od Podhum kbr.355/B do Podhum kbr.354/A

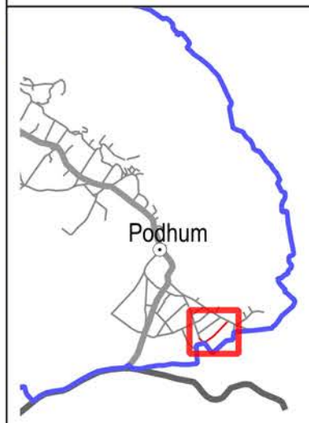

0 20 40 m

Približno mjerilo: 1:1,000

Izrada:

TRIANGL d.o.o.
GEODEZIJA I GRADITELJSTVO

Općina Jelenje

Dražičkih boraca 64
51 218 Dražice

REGISTAR NERAZVRSTANIH CESTA

Nerazvrstana cesta: 0146

Naziv: Od Podhum kbr.355/B do Podhum kbr.355/A

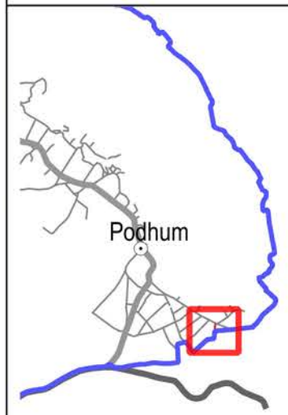

0 20 40 m

Približno mjerilo: 1:1,000

Izrada:

TRIANGL d.o.o.
GEODEZIJA I GRADITELJSTVO

Općina Jelenje

Dražičkih boraca 64
51 218 Dražice

REGISTAR NERAZVRSTANIH CESTA

Nerazvrstana cesta: 0147

Naziv: Od Podhum kbr.302 do Podhum kbr.321/A

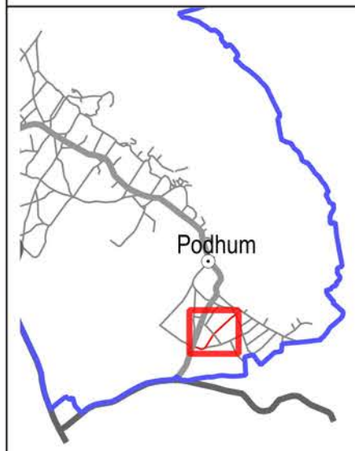

0 20 40 m

Približno mjerilo: 1:1,000

Izrada:

TRIANGL d.o.o.
GEODEZIJA I GRADITELJSTVO

Općina Jelenje

Dražičkih boraca 64
51 218 Dražice

REGISTAR NERAZVRSTANIH CESTA

Nerazvrstana cesta: 0148

Naziv: Od Podhum kbr.304 do Podhum kbr.315/A

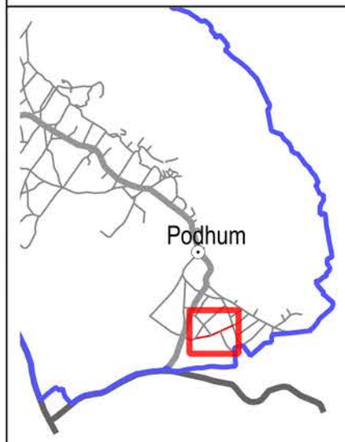

0 20 40 m

Približno mjerilo: 1:1,000

Izrada:

TRIANGL d.o.o.
GEODEZIJA I GRADITELJSTVO

Općina Jelenje

Dražičkih boraca 64
51 218 Dražice

REGISTAR NERAZVRSTANIH CESTA

Nerazvrstana cesta: 0149

Naziv: Od Podhum kbr.307 do Podhum kbr.308

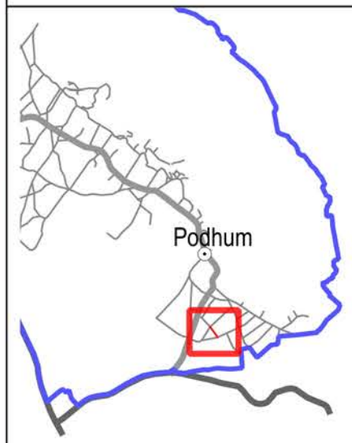

0 20 40 m

Približno mjerilo: 1:1,000

Izrada:

TRIANGL d.o.o.
GEODEZIJA I GRADITELJSTVO

Općina Jelenje

Dražičkih boraca 64
51 218 Dražice

REGISTAR NERAZVRSTANIH CESTA

Nerazvrstana cesta: 0150

Naziv: Od Podhum kbr.316/A do Podhum kbr.317

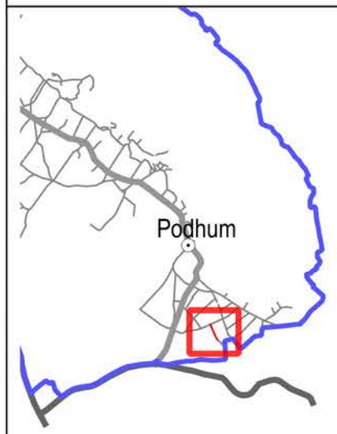

0 20 40 m

Približno mjerilo: 1:1,000

Izrada:

TRIANGL d.o.o.
GEODEZIJA I GRADITELJSTVO

Općina Jelenje

Dražičkih boraca 64
51 218 Dražice

REGISTAR NERAZVRSTANIH CESTA

Nerazvrstana cesta: 0151

Naziv: Poljski put od Podhum kbr.317

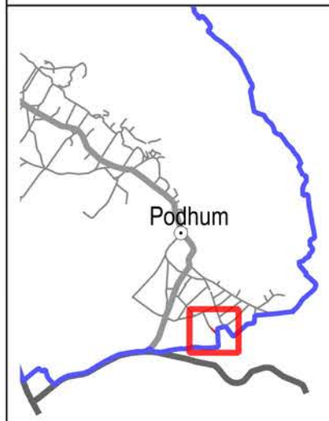

0 20 40 m

Približno mjerilo: 1:1,000

Izrada:

TRIANGL d.o.o.
GEODEZIJA I GRADITELJSTVO

Općina Jelenje

Dražičkih boraca 64
51 218 Dražice

REGISTAR NERAZVRSTANIH CESTA

Nerazvrstana cesta: 0152

Naziv: Od Podhum kbr.290 do Podhum kbr.309/A

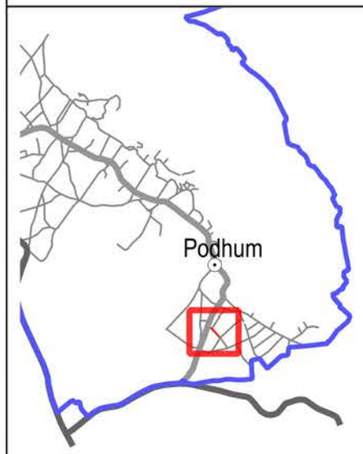

0 20 40 m

Približno mjerilo: 1:1,000

Izrada:

TRIANGL d.o.o.
GEODEZIJA I GRADITELJSTVO

Općina Jelenje

Dražičkih boraca 64
51 218 Dražice

REGISTAR NERAZVRSTANIH CESTA

Nerazvrstana cesta: 0153

Naziv: Od Podhum kbr.279 do Podhum kbr.330

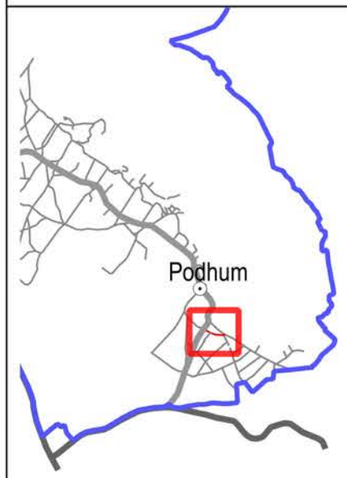

0 20 40 m

Približno mjerilo: 1:1,000

Izrada:

TRIANGL d.o.o.
GEODEZIJA I GRADITELJSTVO

Općina Jelenje

Dražičkih boraca 64
51 218 Dražice

REGISTAR NERAZVRSTANIH CESTA

Nerazvrstana cesta: 0154

Naziv: Od Podhum kbr.290 do Podhum kbr.327

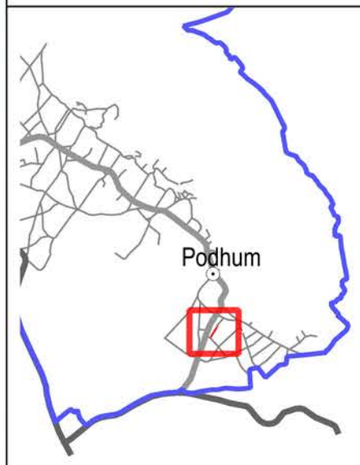

0 20 40 m

Približno mjerilo: 1:1,000

Izrada:

TRIANGL d.o.o.
GEODEZIJA I GRADITELJSTVO

Općina Jelenje

Dražičkih boraca 64
51 218 Dražice

REGISTAR NERAZVRSTANIH CESTA

Nerazvrstana cesta: 0155

Naziv: Od Podhum kbr.327 do Podhum kbr.328

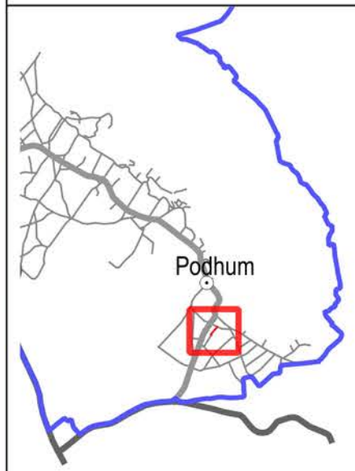

0 20 40 m

Približno mjerilo: 1:1,000

Izrada:

TRIANGL d.o.o.
GEODEZIJA I GRADITELJSTVO

Općina Jelenje

Dražičkih boraca 64
51 218 Dražice

REGISTAR NERAZVRSTANIH CESTA

Nerazvrstana cesta: 0156

Naziv: Od Vele Dražice kbr.31 do Vele Dražice kbr.33

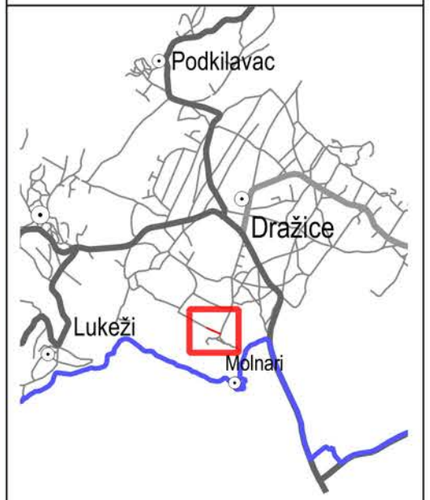

0 20 40 m

Približno mjerilo: 1:1,000

Izrada:

TRIANGL d.o.o.
GEODEZIJA I GRADITELJSTVO

Općina Jelenje

Dražičkih boraca 64
51 218 Dražice

REGISTAR NERAZVRSTANIH CESTA

Nerazvrstana cesta: 0157

Naziv: Poljski put od Vele Dražice kbr.33 do Ulica Okršaj kbr.9/A

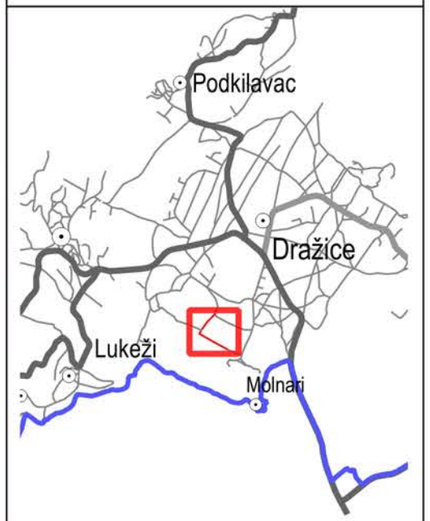

0 20 40 m

Približno mjerilo: 1:1,000

Izrada:

TRIANGL d.o.o.
GEODEZIJA I GRADITELJSTVO

Općina Jelenje

Dražičkih boraca 64
51 218 Dražice

REGISTAR NERAZVRSTANIH CESTA

Nerazvrstana cesta: 0158

Naziv: Ulica Okršaj od kbr.18 do kbr.22

0 20 40 m

Približno mjerilo: 1:1,000

Izrada:

TRIANGL d.o.o.
GEODEZIJA I GRADITELJSTVO

Općina Jelenje

Dražičkih boraca 64
51 218 Dražice

REGISTAR NERAZVRSTANIH CESTA

Nerazvrstana cesta: 0159

Naziv: Ulica Okršaj od kbr.24/A do kbr.24/C

0 20 40 m

Približno mjerilo: 1:1,000

Izrada:

TRIANGL d.o.o.
GEODEZIJA I GRADITELJSTVO

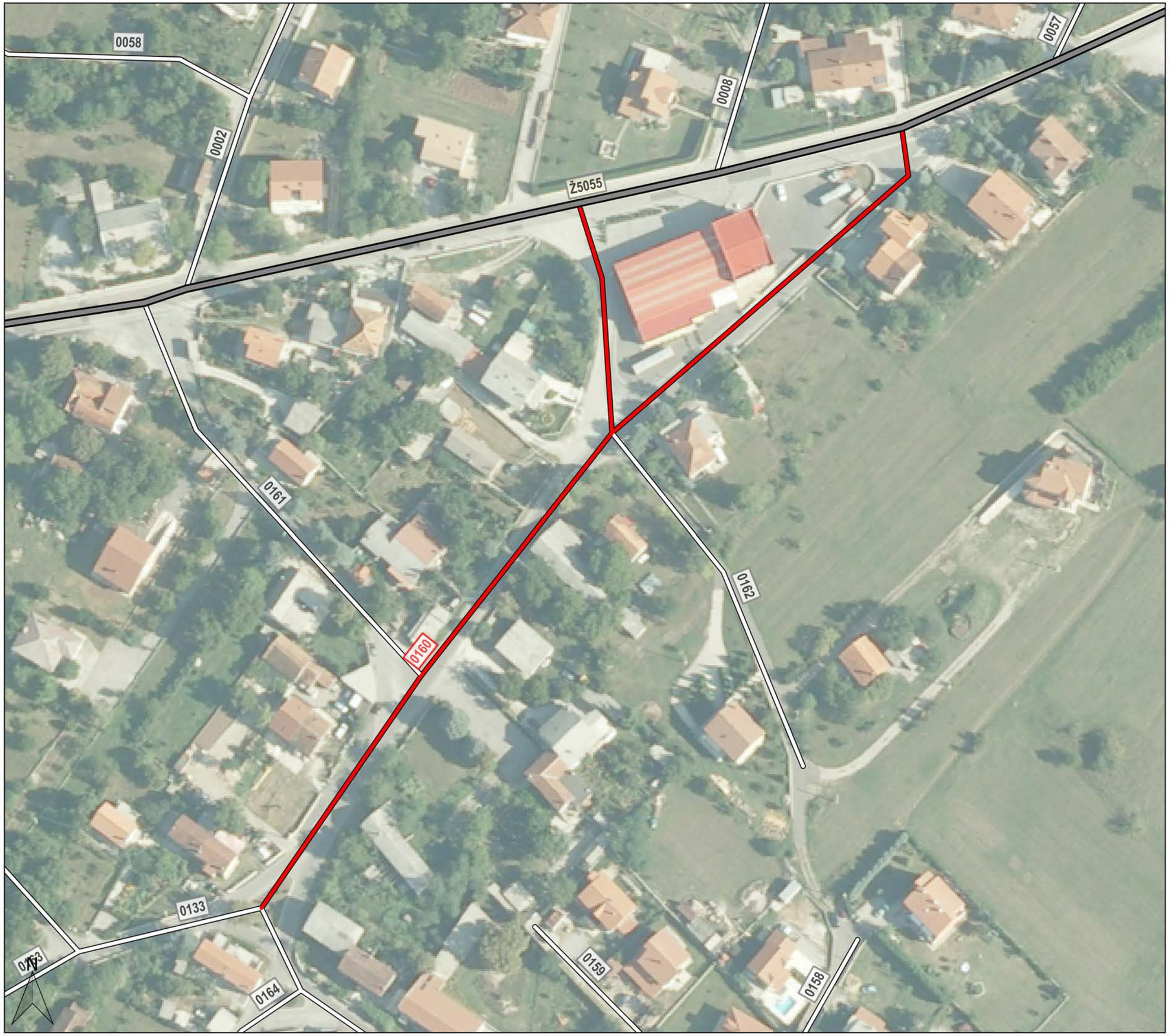

Općina Jelenje

Dražičkih boraca 64
51 218 Dražice

REGISTAR NERAZVRSTANIH CESTA

Nerazvrstana cesta: 0160

Naziv: Planinska ulica od kbr.1 do kbr.18

0 20 40 m

Približno mjerilo: 1:1,000

Izrada:

TRIANGL d.o.o.
GEODEZIJA I GRADITELJSTVO

Općina Jelenje

Dražičkih boraca 64
51 218 Dražice

REGISTAR NERAZVRSTANIH CESTA

Nerazvrstana cesta: 0161

Naziv: Planinska ulica od Planinska kbr.5 do Dražičkih boraca kbr.63

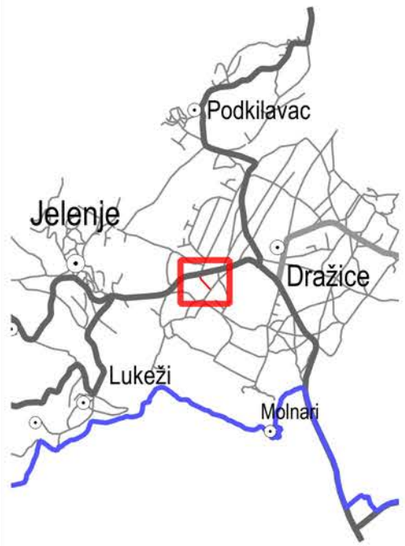

0 20 40 m

Približno mjerilo: 1:1,000

Izrada:

TRIANGL d.o.o.
GEODEZIJA I GRADITELJSTVO

Općina Jelenje

Dražičkih boraca 64
51 218 Dražice

REGISTAR NERAZVRSTANIH CESTA

Nerazvrstana cesta: 0162

Naziv: Planinska ulica od kbr.12 do kbr.8/B

0 20 40 m

Približno mjerilo: 1:1,000

Izrada:

TRIANGL d.o.o.
GEODEZIJA I GRADITELJSTVO

Općina Jelenje

Dražičkih boraca 64
51 218 Dražice

REGISTAR NERAZVRSTANIH CESTA

Nerazvrstana cesta: 0163

Naziv: Male Dražice od Male Dražice kbr.32 do kbr. Stolac kbr.11

0 20 40 m

Približno mjerilo: 1:1,000

Izrada:

TRIANGL d.o.o.
GEODEZIJA I GRADITELJSTVO

Općina Jelenje

Dražičkih boraca 64
51 218 Dražice

REGISTAR NERAZVRSTANIH CESTA

Nerazvrstana cesta: 0164

Naziv: Male Dražice od kbr.1 do kbr.27

0 20 40 m

Približno mjerilo: 1:1,000

Izrada:

TRIANGL d.o.o.
GEODEZIJA I GRADITELJSTVO

Općina Jelenje

Dražičkih boraca 64
51 218 Dražice

REGISTAR NERAZVRSTANIH CESTA

Nerazvrstana cesta: 0165

Naziv: Male Dražice od kbr.33 do kbr.43

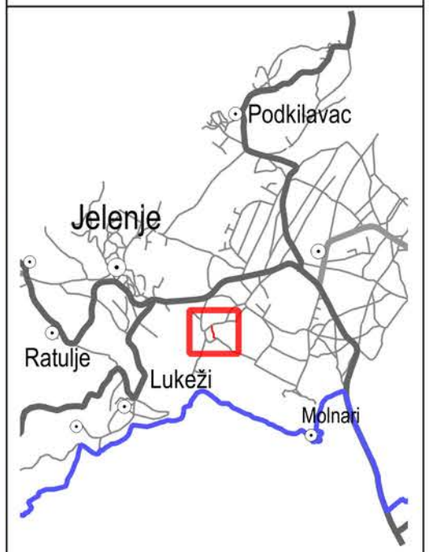

0 20 40 m

Približno mjerilo: 1:1,000

Izrada:

TRIANGL d.o.o.
GEODEZIJA I GRADITELJSTVO

Općina Jelenje

Dražičkih boraca 64
51 218 Dražice

REGISTAR NERAZVRSTANIH CESTA

Nerazvrstana cesta: 0166

Naziv: Od Stolac kbr.15 preko Male Dražice kbr.53/A do NC0157

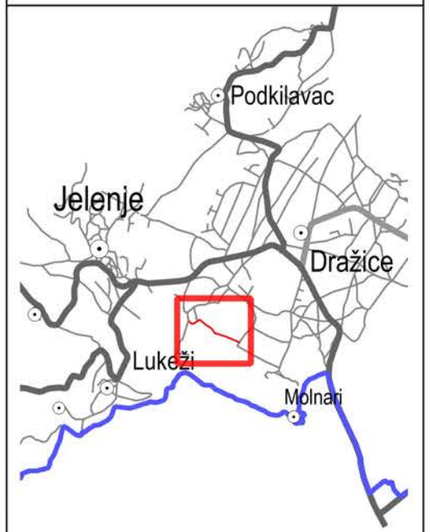

0 20 40 m

Približno mjerilo: 1:1,500

Izrada:

TRIANGL d.o.o.
GEODEZIJA I GRADITELJSTVO

Općina Jelenje

Dražičkih boraca 64
51 218 Dražice

REGISTAR NERAZVRSTANIH CESTA

Nerazvrstana cesta: 0167

Naziv: Ulica Stolac od kbr.1 do kbr.16

0 20 40 m

Približno mjerilo: 1:1,000

Izrada:

TRIANGL d.o.o.
GEODEZIJA I GRADITELJSTVO

Općina Jelenje

Dražičkih boraca 64
51 218 Dražice

REGISTAR NERAZVRSTANIH CESTA

Nerazvrstana cesta: 0168

Naziv: Ulica Stolac od kbr.8 do kbr.8/C

0 20 40 m

Približno mjerilo: 1:1,000

Izrada:

TRIANGL d.o.o.
GEODEZIJA I GRADITELJSTVO

Općina Jelenje

Dražičkih boraca 64
51 218 Dražice

REGISTAR NERAZVRSTANIH CESTA

Nerazvrstana cesta: 0169

Naziv: Ulica Stolac od Stolac kbr.8 do Dražičkih boraca kbr.8/C

0 20 40 m

Približno mjerilo: 1:1,000

Izrada:

TRIANGL d.o.o.
GEODEZIJA I GRADITELJSTVO

Općina Jelenje

Dražičkih boraca 64
51 218 Dražice

REGISTAR NERAZVRSTANIH CESTA

Nerazvrstana cesta: 0170

Naziv: Ulica Stolac od Stolac kbr.16 do Podrti kbr.1

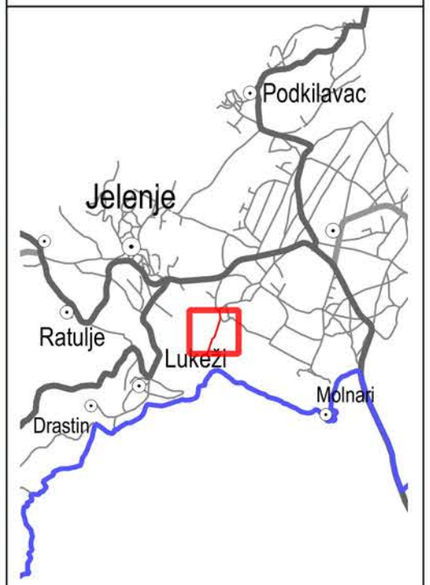

0 20 40 m

Približno mjerilo: 1:1,000

Izrada:

TRIANGL d.o.o.
GEODEZIJA I GRADITELJSTVO

Općina Jelenje

Dražičkih boraca 64
51 218 Dražice

REGISTAR NERAZVRSTANIH CESTA

Nerazvrstana cesta: 0171

Naziv: Ulica Podrti od kbr.9 do kbr.6

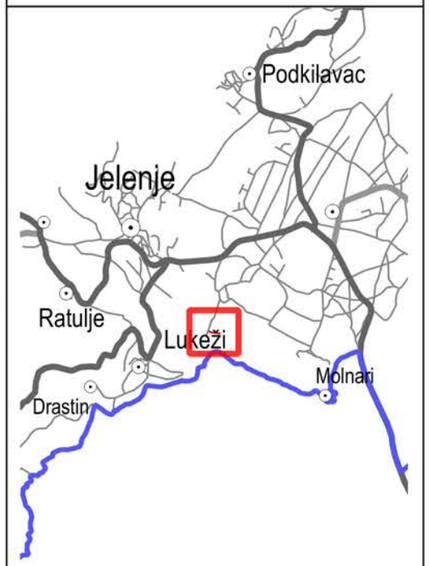

0 20 40 m

Približno mjerilo: 1:1,000

Izrada:

TRIANGL d.o.o.
GEODEZIJA I GRADITELJSTVO

Općina Jelenje

Dražičkih boraca 64
51 218 Dražice

REGISTAR NERAZVRSTANIH CESTA

Nerazvrstana cesta: 0172

Naziv: Od Podkilavac kbr.120 do Podkilavac kbr.118/A

0 20 40 m

Približno mjerilo: 1:1,000

Izrada:

TRIANGL d.o.o.
GEODEZIJA I GRADITELJSTVO

Općina Jelenje

Dražičkih boraca 64
51 218 Dražice

REGISTAR NERAZVRSTANIH CESTA

Nerazvrstana cesta: 0173

Naziv: Od Podkilavac kbr.116 do Podkilavac kbr.104

0 20 40 m

Približno mjerilo: 1:1,000

Izrada:

TRIANGL d.o.o.
GEODEZIJA I GRADITELJSTVO

Općina Jelenje

Dražičkih boraca 64
51 218 Dražice

REGISTAR NERAZVRSTANIH CESTA

Nerazvrstana cesta: 0174

Naziv: Od Podkilavac kbr.97 do Podkilavac kbr.104

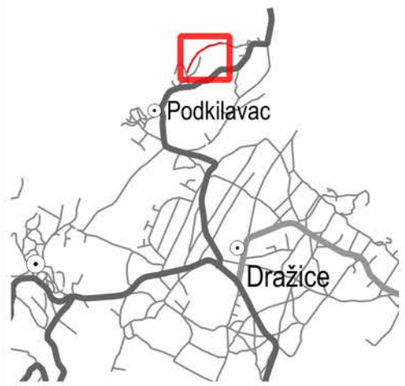

0 20 40 m

Približno mjerilo: 1:1,000

Izrada:

TRIANGL d.o.o.
GEODEZIJA I GRADITELJSTVO

Općina Jelenje

Dražičkih boraca 64
51 218 Dražice

REGISTAR NERAZVRSTANIH CESTA

Nerazvrstana cesta: 0175

Naziv: Od Podkilavac kbr.97 do Podkilavac kbr.100

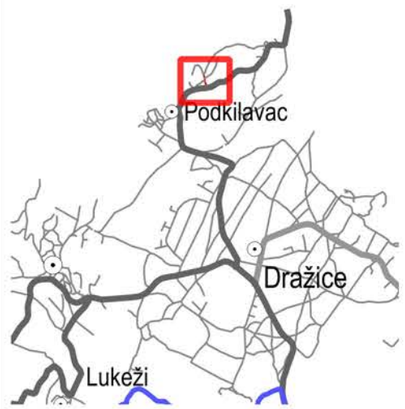

0 20 40 m

Približno mjerilo: 1:1,000

Izrada:

TRIANGL d.o.o.
GEODEZIJA I GRADITELJSTVO

Općina Jelenje

Dražičkih boraca 64
51 218 Dražice

REGISTAR NERAZVRSTANIH CESTA

Nerazvrstana cesta: 0176

Naziv: Od Podkilavac kbr.98 do Podkilavac kbr.103

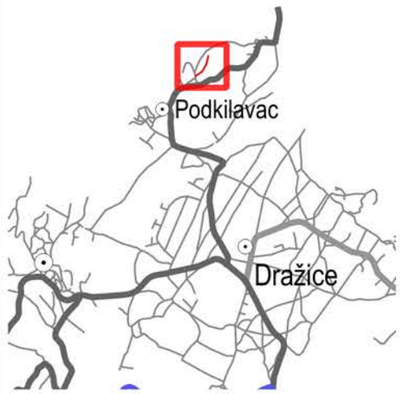

0 20 40 m

Približno mjerilo: 1:1,000

Izrada:

TRIANGL d.o.o.
GEODEZIJA I GRADITELJSTVO

Općina Jelenje

Dražičkih boraca 64
51 218 Dražice

REGISTAR NERAZVRSTANIH CESTA

Nerazvrstana cesta: 0177

Naziv: Od Podkilavac kbr.111 do Podkilavac kbr.117

0 20 40 m

Približno mjerilo: 1:1,000

Izrada:

TRIANGL d.o.o.
GEODEZIJA I GRADITELJSTVO

Općina Jelenje

Dražičkih boraca 64
51 218 Dražice

REGISTAR NERAZVRSTANIH CESTA

Nerazvrstana cesta: 0178

Naziv: Od Podkilavac kbr.122/A do Podkilavac kbr.124

0 20 40 m

Približno mjerilo: 1:1,000

Izrada:

TRIANGL d.o.o.
GEODEZIJA I GRADITELJSTVO

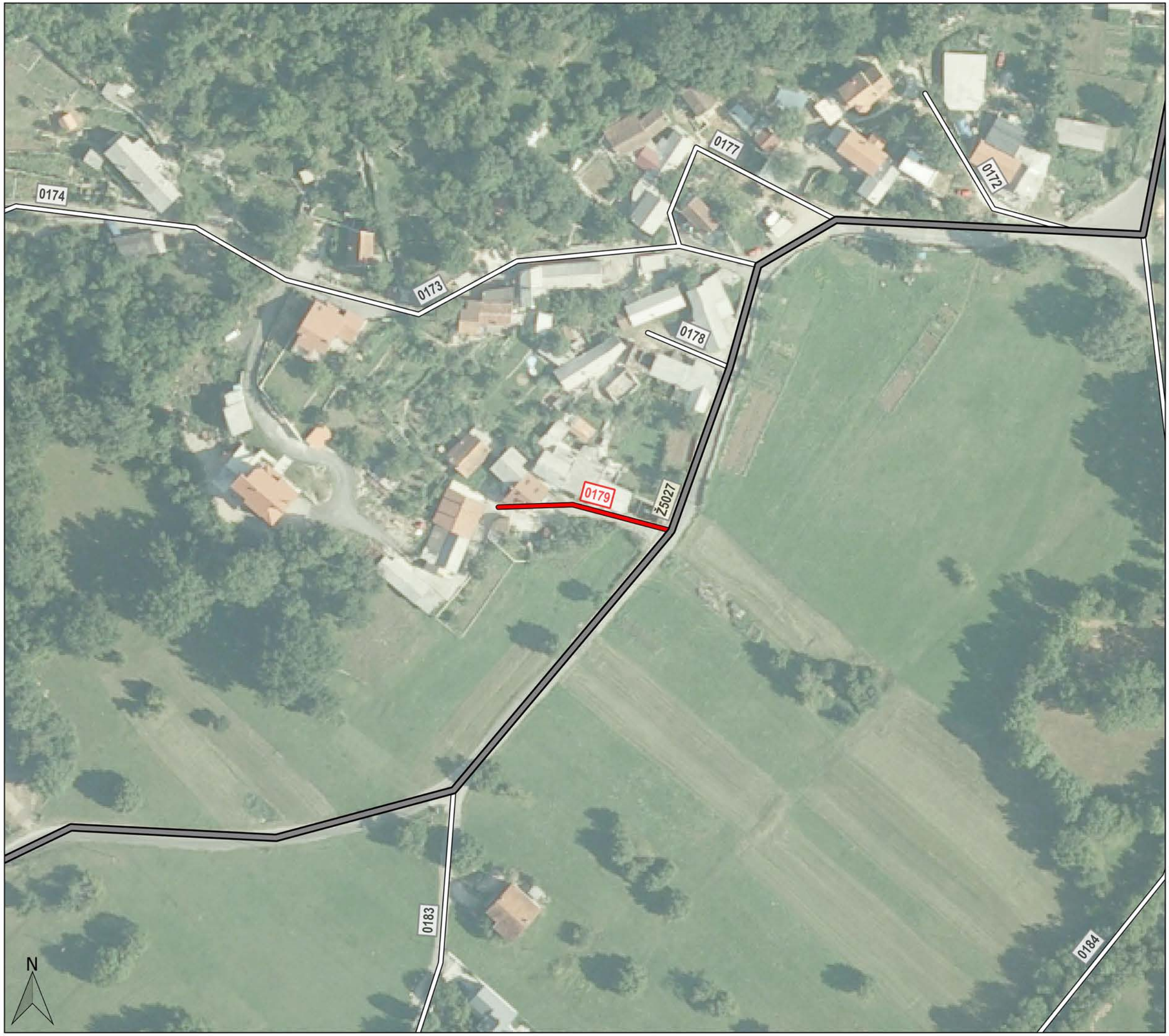

Općina Jelenje

Dražičkih boraca 64
51 218 Dražice

REGISTAR NERAZVRSTANIH CESTA

Nerazvrstana cesta: 0179

Naziv: Od Podkilavac kbr.125 do Podkilavac kbr.130

0 20 40 m

Približno mjerilo: 1:1,000

Izrada:

TRIANGL d.o.o.
GEODEZIJA I GRADITELJSTVO

Općina Jelenje

Dražičkih boraca 64
51 218 Dražice

REGISTAR NERAZVRSTANIH CESTA

Nerazvrstana cesta: 0180

Naziv: Od Podkilavac kbr.85 do Podkilavac kbr.96

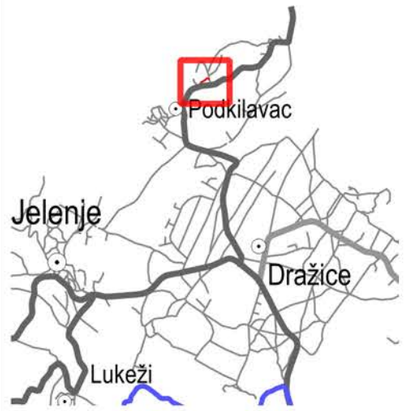

0 20 40 m

Približno mjerilo: 1:1,000

Izrada:

TRIANGL d.o.o.
GEODEZIJA I GRADITELJSTVO

Općina Jelenje

Dražičkih boraca 64
51 218 Dražice

REGISTAR NERAZVRSTANIH CESTA

Nerazvrstana cesta: 0181

Naziv: Od Podkilavac kbr.78 do Podkilavac kbr.82

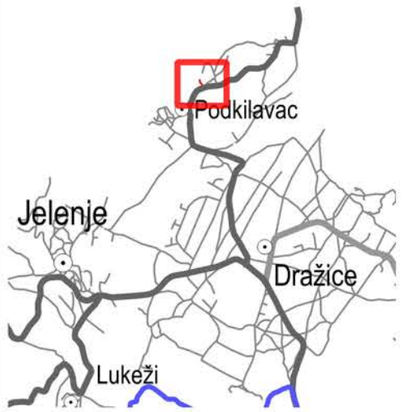

0 20 40 m

Približno mjerilo: 1:1,000

Izrada:

TRIANGL d.o.o.
GEODEZIJA I GRADITELJSTVO

Općina Jelenje

Dražičkih boraca 64
51 218 Dražice

REGISTAR NERAZVRSTANIH CESTA

Nerazvrstana cesta: 0182

Naziv: Od Podkilavac kbr.97 do Podkilavac kbr.82

0 20 40 m

Približno mjerilo: 1:1,000

Izrada:

TRIANGL d.o.o.
GEODEZIJA I GRADITELJSTVO

Općina Jelenje

Dražičkih boraca 64
51 218 Dražice

REGISTAR NERAZVRSTANIH CESTA

Nerazvrstana cesta: 0183

Naziv: Od Podkilavac kbr.134 do Podkilavac kbr.134/A

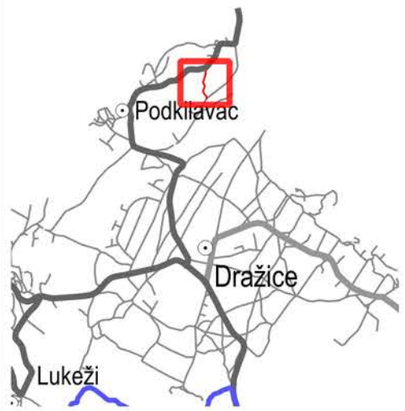

0 20 40 m

Približno mjerilo: 1:1,000

Izrada:

TRIANGL d.o.o.
GEODEZIJA I GRADITELJSTVO

Općina Jelenje

Dražičkih boraca 64
51 218 Dražice

REGISTAR NERAZVRSTANIH CESTA

Nerazvrstana cesta: 0184

Naziv: Od Podkilavac kbr.120 do Podkilavac kbr.134

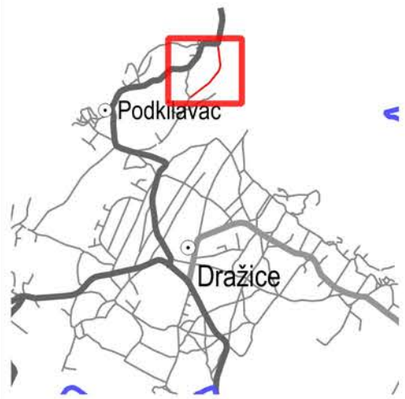

0 20 40 m

Približno mjerilo: 1:1,500

Izrada:

TRIANGL d.o.o.
GEODEZIJA I GRADITELJSTVO

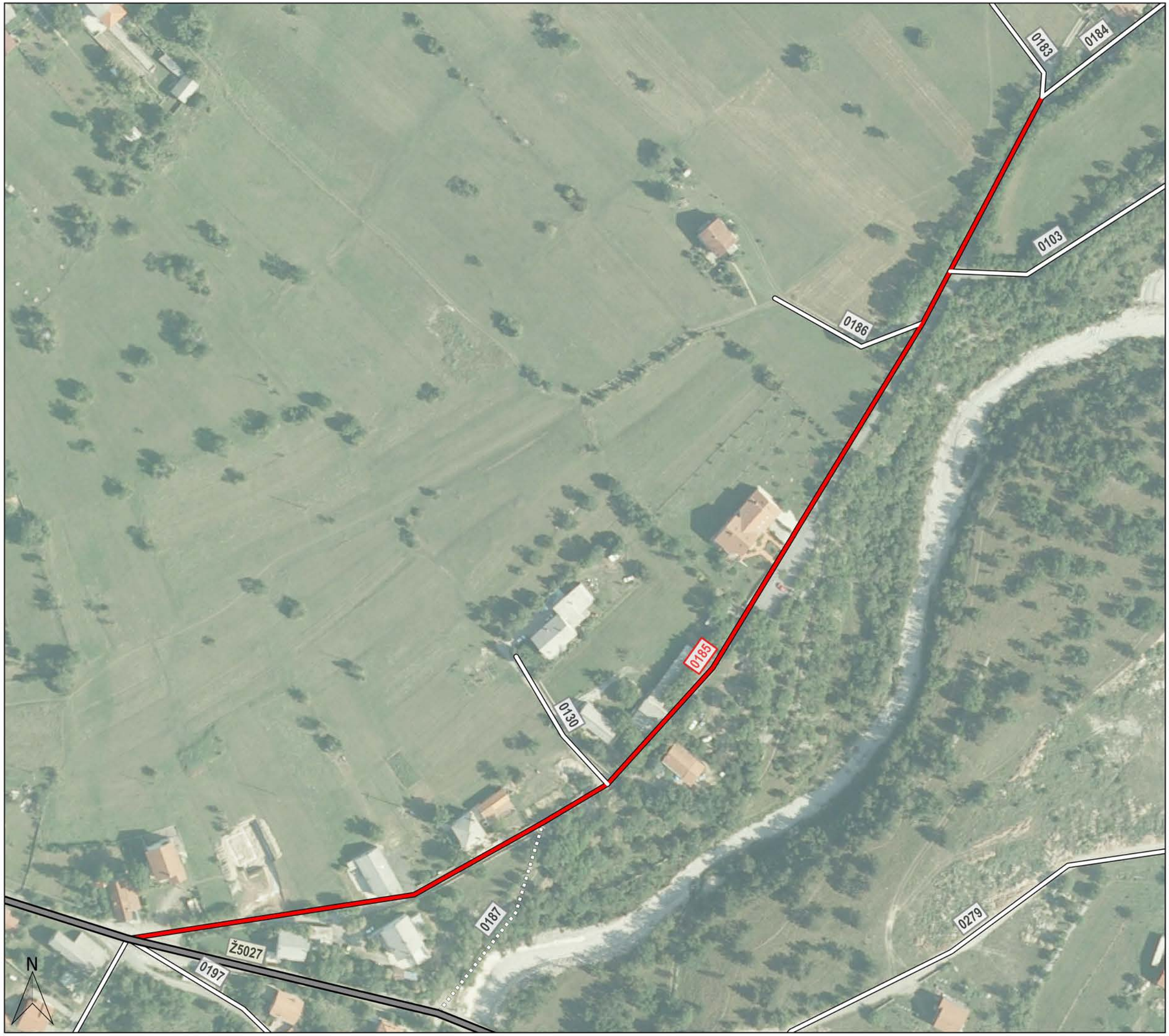

Općina Jelenje

Dražičkih boraca 64
51 218 Dražice

REGISTAR NERAZVRSTANIH CESTA

Nerazvrstana cesta: 0185

Naziv: Od Podkilavac kbr.134 do Podkilavac kbr.12

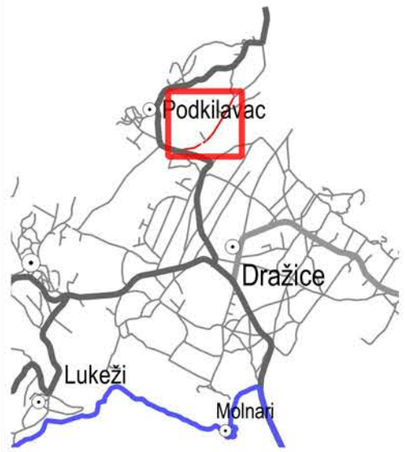

0 20 40 m

Približno mjerilo: 1:1,500

Izrada:

TRIANGL d.o.o.
GEODEZIJA I GRADITELJSTVO

Općina Jelenje

Dražičkih boraca 64
51 218 Dražice

REGISTAR NERAZVRSTANIH CESTA

Nerazvrstana cesta: 0186

Naziv: Od NC0185 do Podkilavac kbr.133

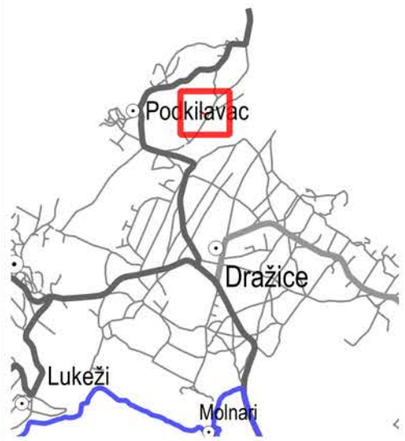

0 20 40 m

Približno mjerilo: 1:1,000

Izrada:

TRIANGL d.o.o.
GEODEZIJA I GRADITELJSTVO

Općina Jelenje

Dražičkih boraca 64
51 218 Dražice

REGISTAR NERAZVRSTANIH CESTA

Nerazvrstana cesta: 0187

Naziv: Od Podkilavac kbr.5 do Podkilavac kbr.2

0 20 40 m

Približno mjerilo: 1:1,000

Izrada:

TRIANGL d.o.o.
GEODEZIJA I GRADITELJSTVO

Općina Jelenje

Dražičkih boraca 64
51 218 Dražice

REGISTAR NERAZVRSTANIH CESTA

Nerazvrstana cesta: 0188

Naziv: Od Podkilavac kbr.21/1 do Podkilavac kbr.27

0 20 40 m

Približno mjerilo: 1:1,000

Izrada:

TRIANGL d.o.o.
GEODEZIJA I GRADITELJSTVO

Općina Jelenje

Dražičkih boraca 64
51 218 Dražice

REGISTAR NERAZVRSTANIH CESTA

Nerazvrstana cesta: 0189

Naziv: Od Podkilavac kbr.45 do Podkilavac kbr.59

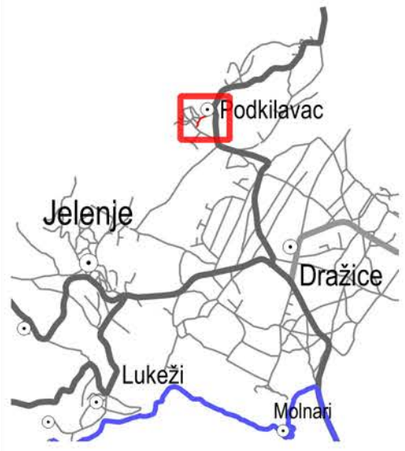

0 20 40 m

Približno mjerilo: 1:1,000

Izrada:

TRIANGL d.o.o.
GEODEZIJA I GRADITELJSTVO

Općina Jelenje

Dražičkih boraca 64
51 218 Dražice

REGISTAR NERAZVRSTANIH CESTA

Nerazvrstana cesta: 0190

Naziv: Od Podkilavac kbr.36 do Podkilavac kbr.41

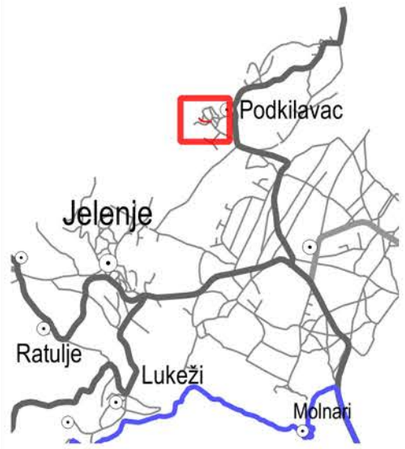

0 20 40 m

Približno mjerilo: 1:1,000

Izrada:

TRIANGL d.o.o.
GEODEZIJA I GRADITELJSTVO

Općina Jelenje

Dražičkih boraca 64
51 218 Dražice

REGISTAR NERAZVRSTANIH CESTA

Nerazvrstana cesta: 0191

Naziv: Od Podkilavac kbr.44 do Podkilavac kbr.53

0 20 40 m

Približno mjerilo: 1:1,000

Izrada:

TRIANGL d.o.o.
GEODEZIJA I GRADITELJSTVO

Općina Jelenje

Dražičkih boraca 64
51 218 Dražice

REGISTAR NERAZVRSTANIH CESTA

Nerazvrstana cesta: 0192

Naziv: Od Podkilavac kbr.51 do Podkilavac kbr.53

0 20 40 m

Približno mjerilo: 1:1,000

Izrada:

TRIANGL d.o.o.
GEODEZIJA I GRADITELJSTVO

Općina Jelenje

Dražičkih boraca 64
51 218 Dražice

REGISTAR NERAZVRSTANIH CESTA

Nerazvrstana cesta: 0193

Naziv: Od Podkilavac kbr.44 preko Podkilavac kbr.49 do Podkilavac kbr.55

0 20 40 m

Približno mjerilo: 1:1,000

Izrada:

TRIANGL d.o.o.
GEODEZIJA I GRADITELJSTVO

Općina Jelenje

Dražičkih boraca 64
51 218 Dražice

REGISTAR NERAZVRSTANIH CESTA

Nerazvrstana cesta: 0194

Naziv: Od Podkilavac kbr.38 do Podkilavac kbr.43

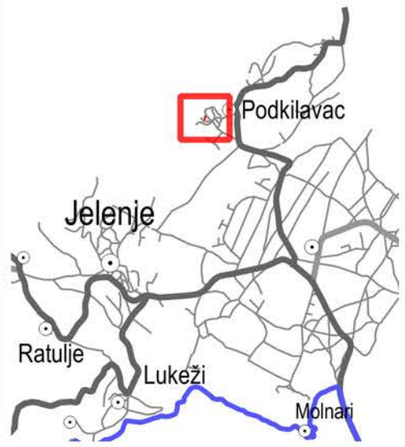

0 20 40 m

Približno mjerilo: 1:1,000

Izrada:

TRIANGL d.o.o.
GEODEZIJA I GRADITELJSTVO

Općina Jelenje

Dražičkih boraca 64
51 218 Dražice

REGISTAR NERAZVRSTANIH CESTA

Nerazvrstana cesta: 0195

Naziv: Od Podkilavac kbr.50 preko Podkilavac kbr.49 do NC0193

0 20 40 m

Približno mjerilo: 1:1,000

Izrada:

TRIANGL d.o.o.
GEODEZIJA I GRADITELJSTVO

Općina Jelenje

Dražičkih boraca 64
51 218 Dražice

REGISTAR NERAZVRSTANIH CESTA

Nerazvrstana cesta: 0196

Naziv: Od Jelenje kod kbr.151/A do Podkilavac kbr.15

0 20 40 m

Približno mjerilo: 1:2,000

Izrada:

TRIANGL d.o.o.
GEODEZIJA I GRADITELJSTVO

Općina Jelenje

Dražičkih boraca 64
51 218 Dražice

REGISTAR NERAZVRSTANIH CESTA

Nerazvrstana cesta: 0197

Naziv: Od Podkilavac kbr.8 do Podkilavac kbr.13

0 20 40 m

Približno mjerilo: 1:1,000

Izrada:

TRIANGL d.o.o.
GEODEZIJA I GRADITELJSTVO

Općina Jelenje

Dražičkih boraca 64
51 218 Dražice

REGISTAR NERAZVRSTANIH CESTA

Nerazvrstana cesta: 0198

Naziv: Od Podkilavačka kbr.20 do Podkilavac kbr.1

0 20 40 m

Približno mjerilo: 1:1,000

Izrada:

TRIANGL d.o.o.
GEODEZIJA I GRADITELJSTVO

Općina Jelenje

Dražičkih boraca 64
51 218 Dražice

REGISTAR NERAZVRSTANIH CESTA

Nerazvrstana cesta: 0199

Naziv: Od Jelenje kbr.151/A do Jelenje kbr.69

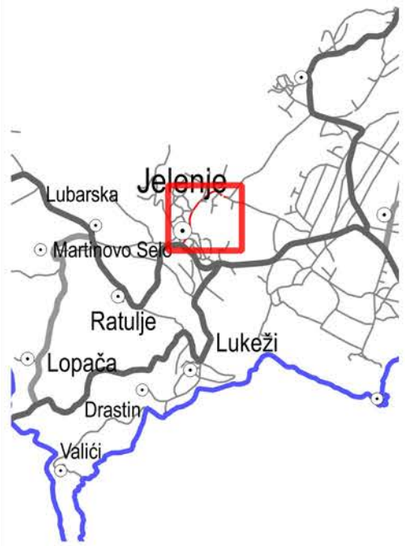

0 20 40 m

Približno mjerilo: 1:1,500

Izrada:

TRIANGL d.o.o.
GEODEZIJA I GRADITELJSTVO

Općina Jelenje

Dražičkih boraca 64
51 218 Dražice

REGISTAR NERAZVRSTANIH CESTA

Nerazvrstana cesta: 0200

Naziv: Od Jelenje kbr.151/A do Jelenje kbr.151/B

0 20 40 m

Približno mjerilo: 1:1,000

Izrada:

TRIANGL d.o.o.
GEODEZIJA I GRADITELJSTVO

Općina Jelenje

Dražičkih boraca 64
51 218 Dražice

REGISTAR NERAZVRSTANIH CESTA

Nerazvrstana cesta: 0201

Naziv: Od Jelenje kbr.150/A do Jelenje kbr.151/3

0 20 40 m

Približno mjerilo: 1:1,000

Izrada:

TRIANGL d.o.o.
GEODEZIJA I GRADITELJSTVO

Općina Jelenje

Dražičkih boraca 64
51 218 Dražice

REGISTAR NERAZVRSTANIH CESTA

Nerazvrstana cesta: 0202

Naziv: Od Jelenje kbr.151/3 do Jelenje kbr.151

0 20 40 m

Približno mjerilo: 1:1,000

Izrada:

TRIANGL d.o.o.
GEODEZIJA I GRADITELJSTVO

Općina Jelenje

Dražičkih boraca 64
51 218 Dražice

REGISTAR NERAZVRSTANIH CESTA

Nerazvrstana cesta: 0203

Naziv: Od Jelenje kbr.149 do Jelenje kbr.148/A

0 20 40 m

Približno mjerilo: 1:1,000

Izrada:

TRIANGL d.o.o.
GEODEZIJA I GRADITELJSTVO

Općina Jelenje

Dražičkih boraca 64
51 218 Dražice

REGISTAR NERAZVRSTANIH CESTA

Nerazvrstana cesta: 0204

Naziv: Od Jelenje kbr.144 preko Jelenje kbr.154

0 20 40 m

Približno mjerilo: 1:1,000

Izrada:

TRIANGL d.o.o.
GEODEZIJA I GRADITELJSTVO

Općina Jelenje

Dražičkih boraca 64
51 218 Dražice

REGISTAR NERAZVRSTANIH CESTA

Nerazvrstana cesta: 0205

Naziv: Od Jelenje kbr.154 do Jelenje kbr.160

0 20 40 m

Približno mjerilo: 1:1,000

Izrada:

TRIANGL d.o.o.
GEODEZIJA I GRADITELJSTVO

Općina Jelenje

Dražičkih boraca 64
51 218 Dražice

REGISTAR NERAZVRSTANIH CESTA

Nerazvrstana cesta: 0206

Naziv: Od Jelenje kbr.141/A preko Jelenje kbr.130 do Jelenje kbr.119

0 20 40 m

Približno mjerilo: 1:1,000

Izrada:

TRIANGL d.o.o.
GEODEZIJA I GRADITELJSTVO

Općina Jelenje

Dražičkih boraca 64
51 218 Dražice

REGISTAR NERAZVRSTANIH CESTA

Nerazvrstana cesta: 0207

Naziv: Od Jelenje kbr.141 do Jelenje kbr.129

0 20 40 m

Približno mjerilo: 1:1,000

Izrada:

TRIANGL d.o.o.
GEODEZIJA I GRADITELJSTVO

Općina Jelenje

Dražičkih boraca 64
51 218 Dražice

REGISTAR NERAZVRSTANIH CESTA

Nerazvrstana cesta: 0208

Naziv: Od Jelenje kbr.112 preko Jelenje kbr.138 do Jelenje kbr.141/A

0 20 40 m

Približno mjerilo: 1:1,000

Izrada:

TRIANGL d.o.o.
GEODEZIJA I GRADITELJSTVO

Općina Jelenje

Dražičkih boraca 64
51 218 Dražice

REGISTAR NERAZVRSTANIH CESTA

Nerazvrstana cesta: 0209

Naziv: Od Jelenje kbr.94 preko Jelenje kbr.114 do Jelenje kbr.138

0 20 40 m

Približno mjerilo: 1:1,000

Izrada:

TRIANGL d.o.o.
GEODEZIJA I GRADITELJSTVO

Općina Jelenje

Dražičkih boraca 64
51 218 Dražice

REGISTAR NERAZVRSTANIH CESTA

Nerazvrstana cesta: 0210

Naziv: Od Jelenje kbr.99 do Jelenje kbr.110

0 20 40 m

Približno mjerilo: 1:1,000

Izrada:

TRIANGL d.o.o.
GEODEZIJA I GRADITELJSTVO

Općina Jelenje

Dražičkih boraca 64
51 218 Dražice

REGISTAR NERAZVRSTANIH CESTA

Nerazvrstana cesta: 0211

Naziv: Od Jelenje kbr.103 do Jelenje kbr.111

0 20 40 m

Približno mjerilo: 1:1,000

Izrada:

TRIANGL d.o.o.
GEODEZIJA I GRADITELJSTVO

Općina Jelenje

Dražičkih boraca 64
51 218 Dražice

REGISTAR NERAZVRSTANIH CESTA

Nerazvrstana cesta: 0212

Naziv: Jelenski vrh od Jelenje kbr.118 preko Jelenje kbr.192

0 20 40 m

Približno mjerilo: 1:2,000

Izrada:

TRIANGL d.o.o.
GEODEZIJA I GRADITELJSTVO

Općina Jelenje

Dražičkih boraca 64
51 218 Dražice

REGISTAR NERAZVRSTANIH CESTA

Nerazvrstana cesta: 0213

Naziv: Jelenski vrh ogranak 1

0 20 40 m

Približno mjerilo: 1:1,000

Izrada:

TRIANGL d.o.o.
GEODEZIJA I GRADITELJSTVO

Općina Jelenje

Dražičkih boraca 64
51 218 Dražice

REGISTAR NERAZVRSTANIH CESTA

Nerazvrstana cesta: 0214

Naziv: Jelenski vrh ogranak 2

0 20 40 m

Približno mjerilo: 1:1,000

Izrada:

TRIANGL d.o.o.
GEODEZIJA I GRADITELJSTVO

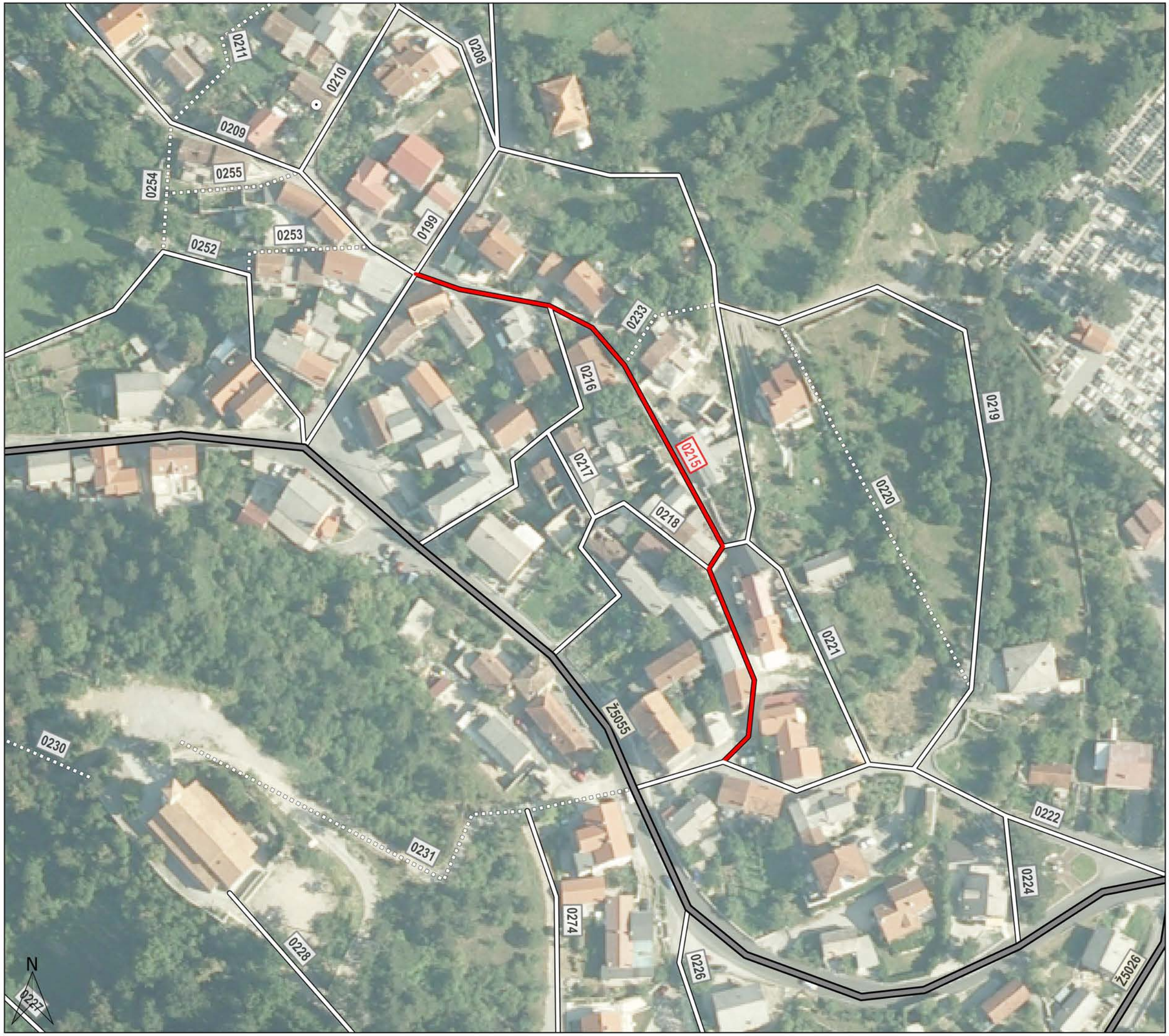

Općina Jelenje

Dražičkih boraca 64
51 218 Dražice

REGISTAR NERAZVRSTANIH CESTA

Nerazvrstana cesta: 0215

Naziv: Od Jelenje kbr.29 do Jelenje kbr.66

0 20 40 m

Približno mjerilo: 1:1,000

Izrada:

TRIANGL d.o.o.
GEODEZIJA I GRADITELJSTVO

Općina Jelenje

Dražičkih boraca 64
51 218 Dražice

REGISTAR NERAZVRSTANIH CESTA

Nerazvrstana cesta: 0216

Naziv: Od Jelenje kbr.58 do Jelenje kbr.56

0 20 40 m

Približno mjerilo: 1:1,000

Izrada:

TRIANGL d.o.o.
GEODEZIJA I GRADITELJSTVO

Općina Jelenje

Dražičkih boraca 64
51 218 Dražice

REGISTAR NERAZVRSTANIH CESTA

Nerazvrstana cesta: 0217

Naziv: Od Jelenje kbr.54 preko Jelenje kbr.56 do Jelenje kbr.52

0 20 40 m

Približno mjerilo: 1:1,000

Izrada:

TRIANGL d.o.o.
GEODEZIJA I GRADITELJSTVO

Općina Jelenje

Dražičkih boraca 64
51 218 Dražice

REGISTAR NERAZVRSTANIH CESTA

Nerazvrstana cesta: 0218

Naziv: Od Jelenje kbr.47 do Jelenje kbr.43

0 20 40 m

Približno mjerilo: 1:1,000

Izrada:

TRIANGL d.o.o.
GEODEZIJA I GRADITELJSTVO

Općina Jelenje

Dražičkih boraca 64
51 218 Dražice

REGISTAR NERAZVRSTANIH CESTA

Nerazvrstana cesta: 0219

Naziv: Od Jelenje kbr.28 preko Jelenje kbr.7 do Jelenje kbr.112

0 20 40 m

Približno mjerilo: 1:1,000

Izrada:

TRIANGL d.o.o.
GEODEZIJA I GRADITELJSTVO

Općina Jelenje

Dražičkih boraca 64
51 218 Dražice

REGISTAR NERAZVRSTANIH CESTA

Nerazvrstana cesta: 0220

Naziv: Od Jelenje kbr.41/A do Jelenje kbr.7

0 20 40 m

Približno mjerilo: 1:1,000

Izrada:

TRIANGL d.o.o.
GEODEZIJA I GRAĐITELJSTVO

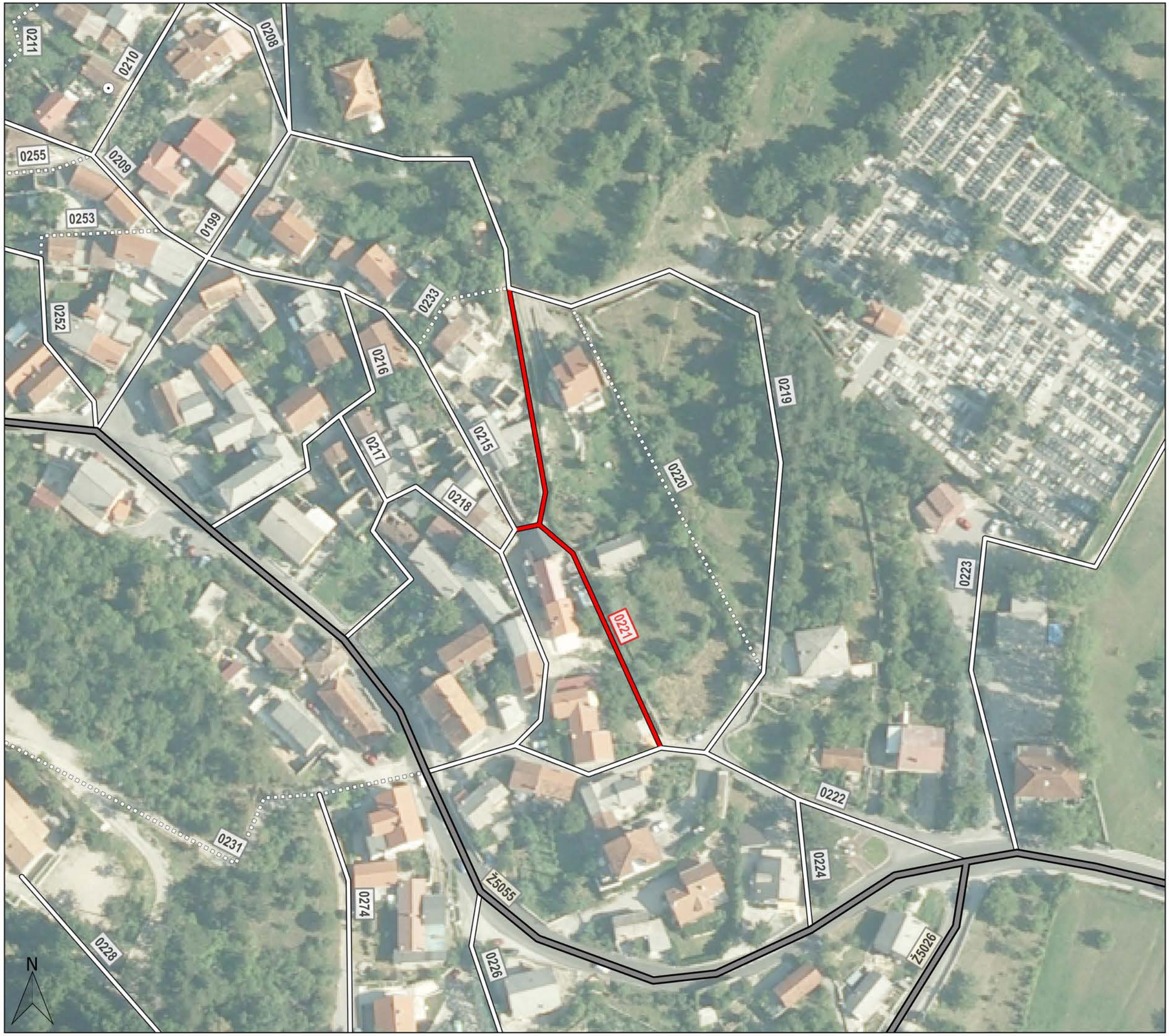

Općina Jelenje

Dražičkih boraca 64
51 218 Dražice

REGISTAR NERAZVRSTANIH CESTA

Nerazvrstana cesta: 0221

Naziv: Od Jelenje kbr.41/A preko Jelenje kbr.42 do Jelenje kbr.34

0 20 40 m

Približno mjerilo: 1:1,000

Izrada:

TRIANGL d.o.o.
GEODEZIJA I GRADITELJSTVO

Općina Jelenje

Dražičkih boraca 64
51 218 Dražice

REGISTAR NERAZVRSTANIH CESTA

Nerazvrstana cesta: 0222

Naziv: Od Jelenje kbr.5 do Jelenje kbr.6

0 20 40 m

Približno mjerilo: 1:1,000

Izrada:

TRIANGL d.o.o.
GEODEZIJA I GRADITELJSTVO

Općina Jelenje

Dražičkih boraca 64
51 218 Dražice

REGISTAR NERAZVRSTANIH CESTA

Nerazvrstana cesta: 0223

Naziv: Od Jelenje kbr.4 do groblja Jelenje

0 20 40 m

Približno mjerilo: 1:1,000

Izrada:

TRIANGL d.o.o.
GEODEZIJA I GRADITELJSTVO

Općina Jelenje

Dražičkih boraca 64
51 218 Dražice

REGISTAR NERAZVRSTANIH CESTA

Nerazvrstana cesta: 0224

Naziv: Od Jelenje kbr.6 do Jelenje kbr.11

0 20 40 m

Približno mjerilo: 1:1,000

Izrada:

TRIANGL d.o.o.
GEODEZIJA I GRADITELJSTVO

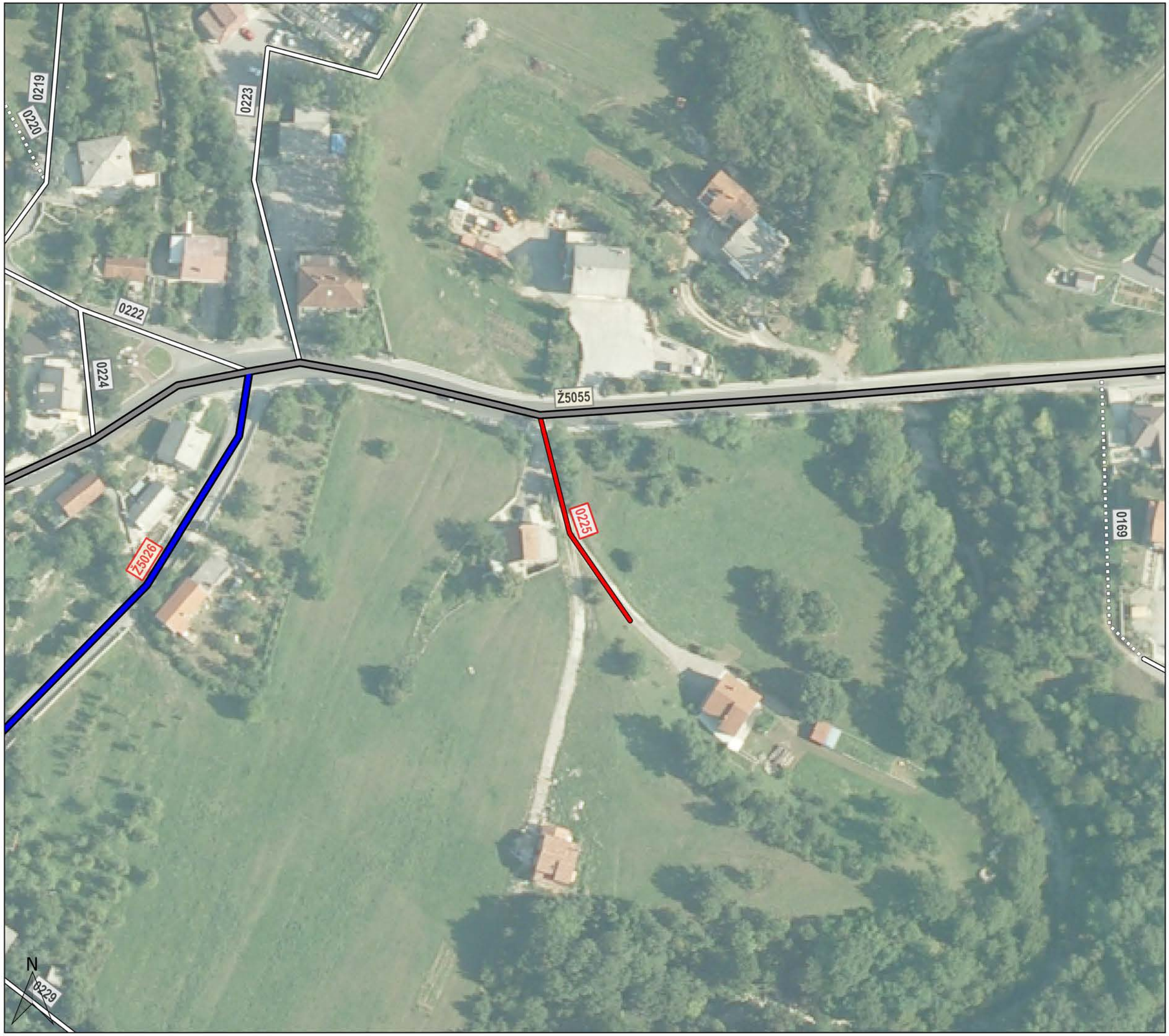

Općina Jelenje

Dražičkih boraca 64
51 218 Dražice

REGISTAR NERAZVRSTANIH CESTA

Nerazvrstana cesta: 0225

Naziv: Od Jelenje kbr.3 do Jelenje kbr.3/A

0 20 40 m

Približno mjerilo: 1:1,000

Izrada:

TRIANGL d.o.o.
GEODEZIJA I GRADITELJSTVO

Općina Jelenje

Dražičkih boraca 64
51 218 Dražice

REGISTAR NERAZVRSTANIH CESTA

Nerazvrstana cesta: 0226

Naziv: Od Jelenje kbr.10 do Jelenje kbr.15

0 20 40 m

Približno mjerilo: 1:1,000

Izrada:

TRIANGL d.o.o.
GEODEZIJA I GRADITELJSTVO

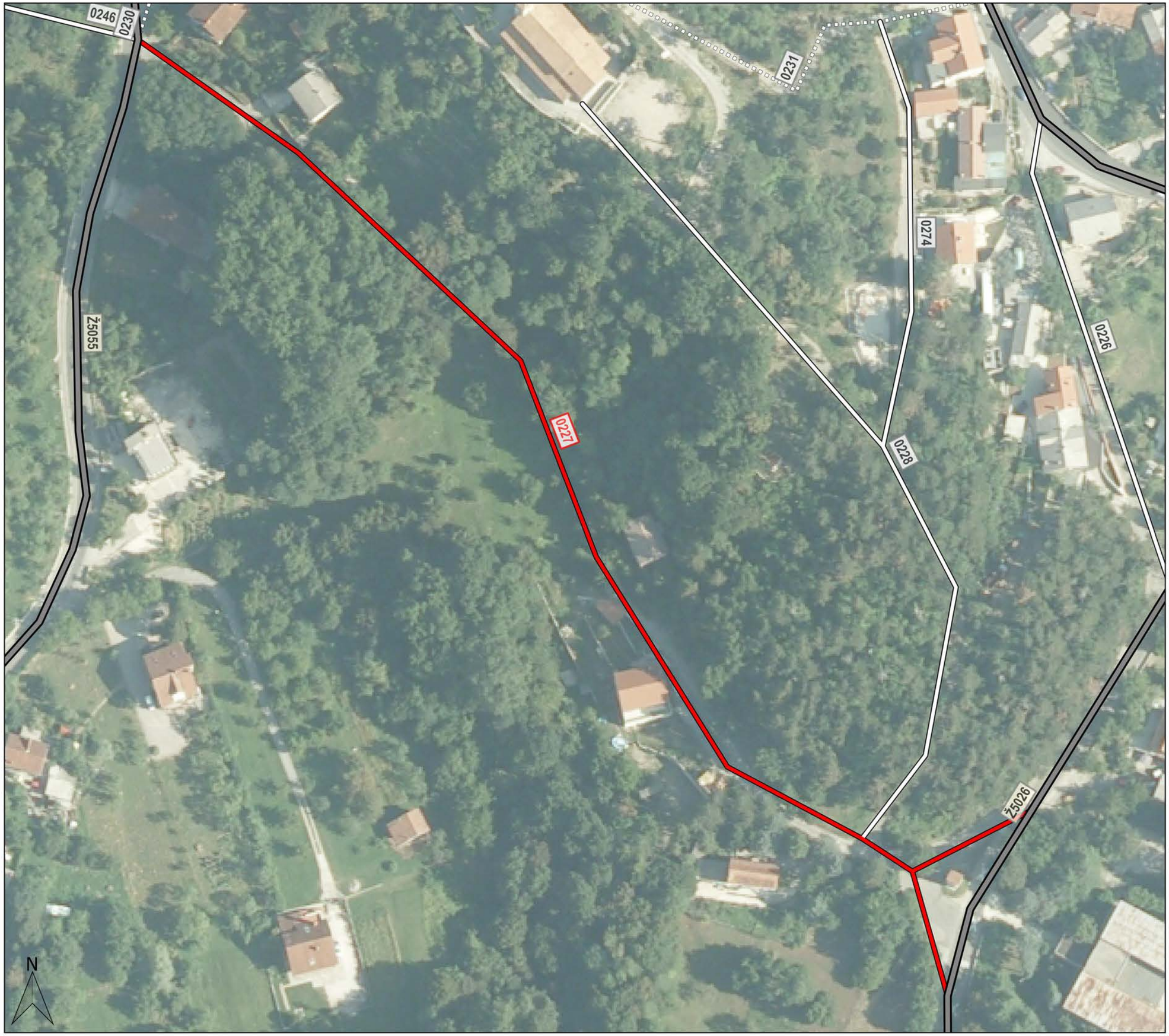

Općina Jelenje

Dražičkih boraca 64
51 218 Dražice

REGISTAR NERAZVRSTANIH CESTA

Nerazvrstana cesta: 0227

Naziv: Od Jelenje kbr.75 do Lukeži kbr.2

0 20 40 m

Približno mjerilo: 1:1,000

Izrada:

TRIANGL d.o.o.
GEODEZIJA I GRADITELJSTVO

Općina Jelenje

Dražičkih boraca 64
51 218 Dražice

REGISTAR NERAZVRSTANIH CESTA

Nerazvrstana cesta: 0228

Naziv: Od Lukeži kbr.2 do Crkve Sv.Mihovila

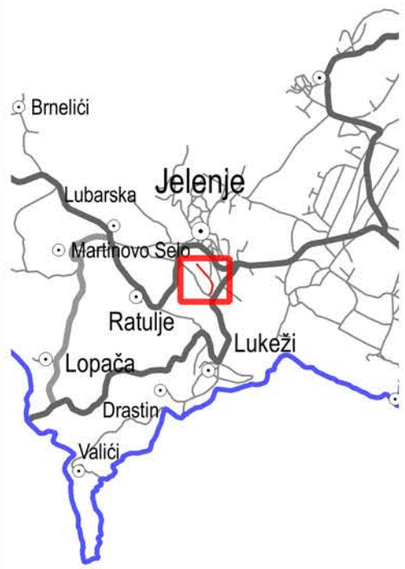

0 20 40 m

Približno mjerilo: 1:1,000

Izrada:

TRIANGL d.o.o.
GEODEZIJA I GRADITELJSTVO

Općina Jelenje

Dražičkih boraca 64
51 218 Dražice

REGISTAR NERAZVRSTANIH CESTA

Nerazvrstana cesta: 0229

Naziv: Od Jelenje kbr.16 do Kirinić

0 20 40 m

Približno mjerilo: 1:1,000

Izrada:

TRIANGL d.o.o.
GEODEZIJA I GRADITELJSTVO

Općina Jelenje

Dražičkih boraca 64
51 218 Dražice

REGISTAR NERAZVRSTANIH CESTA

Nerazvrstana cesta: 0230

Naziv: Od Jelenje kbr.75 do Crkve Sv.Mihovila

0 20 40 m

Približno mjerilo: 1:1,000

Izrada:

TRIANGL d.o.o.
GEODEZIJA I GRADITELJSTVO

Općina Jelenje

Dražičkih boraca 64
51 218 Dražice

REGISTAR NERAZVRSTANIH CESTA

Nerazvrstana cesta: 0231

Naziv: Od Jelenje kbr.25 do Crkve Sv.Mihovila

0 20 40 m

Približno mjerilo: 1:1,000

Izrada:

TRIANGL d.o.o.
GEODEZIJA I GRADITELJSTVO

Općina Jelenje

Dražičkih boraca 64
51 218 Dražice

REGISTAR NERAZVRSTANIH CESTA

Nerazvrstana cesta: 0232

Naziv: Od Lukeži kbr.4 do Lukeži kbr.16

0 20 40 m

Približno mjerilo: 1:1,000

Izrada:

TRIANGL d.o.o.
GEODEZIJA I GRADITELJSTVO

Općina Jelenje

Dražičkih boraca 64
51 218 Dražice

REGISTAR NERAZVRSTANIH CESTA

Nerazvrstana cesta: 0233

Naziv: Od Jelenje kbr.60 do Jelenje kbr.41/A

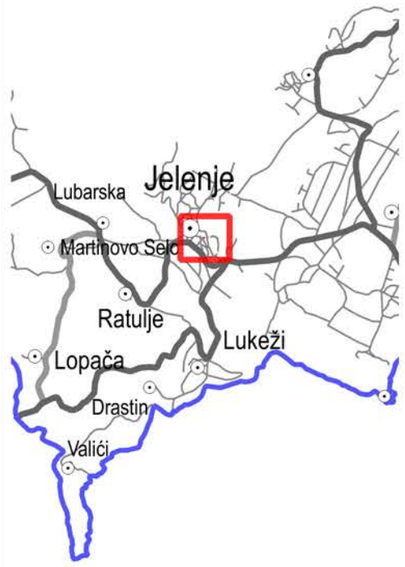

0 20 40 m

Približno mjerilo: 1:1,000

Izrada:

TRIANGL d.o.o.
GEODEZIJA I GRADITELJSTVO

Općina Jelenje

Dražičkih boraca 64
51 218 Dražice

REGISTAR NERAZVRSTANIH CESTA

Nerazvrstana cesta: 0234

Naziv: Od Lukeži kbr.18 do Drastin kbr.1/A

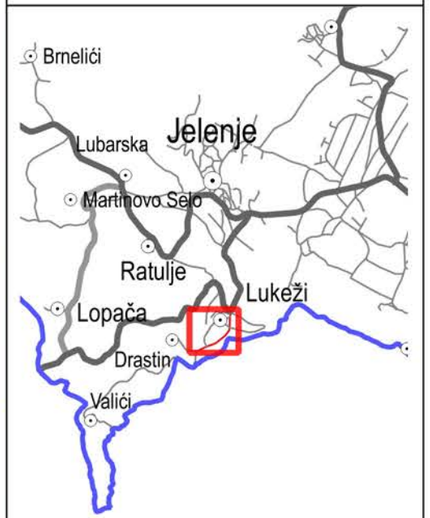

0 20 40 m

Približno mjerilo: 1:1,000

Izrada:

TRIANGL d.o.o.
GEODEZIJA I GRADITELJSTVO

Općina Jelenje

Dražičkih boraca 64
51 218 Dražice

REGISTAR NERAZVRSTANIH CESTA

Nerazvrstana cesta: 0235

Naziv: Od Lukeži kbr.16 do Ratulje kbr.28/A

0 20 40 m

Približno mjerilo: 1:1,000

Izrada:

TRIANGL d.o.o.
GEODEZIJA I GRAĐITELJSTVO

Općina Jelenje

Dražičkih boraca 64
51 218 Dražice

REGISTAR NERAZVRSTANIH CESTA

Nerazvrstana cesta: 0236

Naziv: Od Lukeži kbr.56 do Lukeži kbr.21

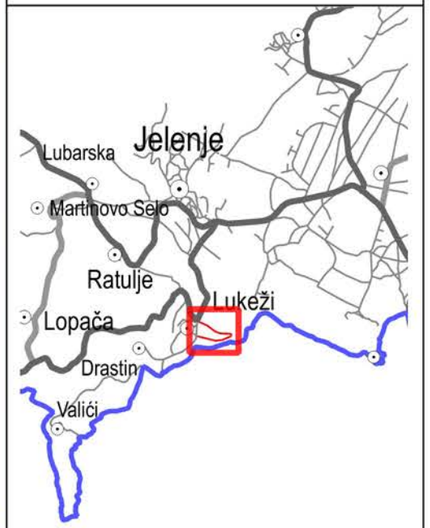

0 20 40 m

Približno mjerilo: 1:1,000

Izrada:

TRIANGL d.o.o.
GEODEZIJA I GRADITELJSTVO

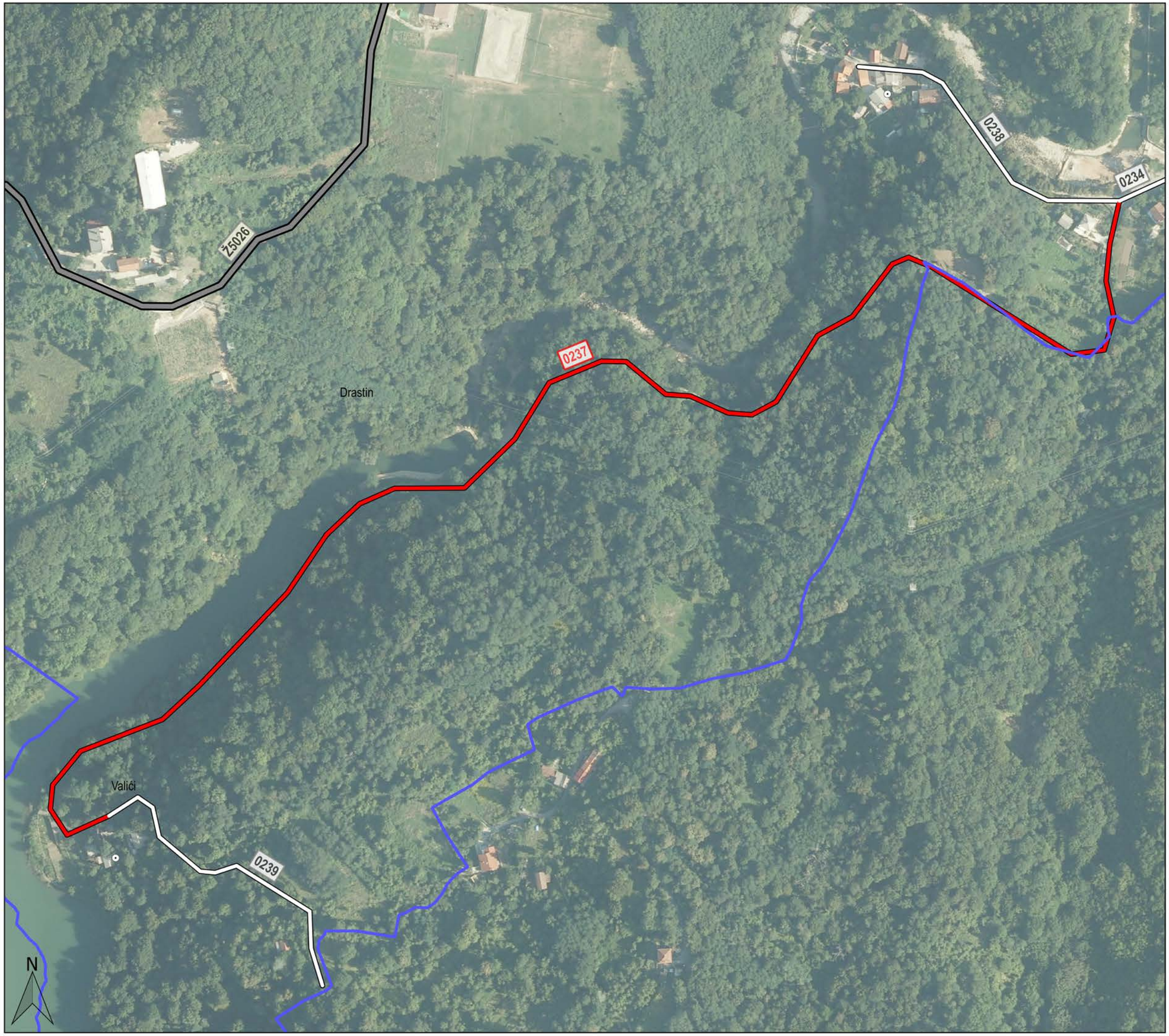

Općina Jelenje

Dražičkih boraca 64
51 218 Dražice

REGISTAR NERAZVRSTANIH CESTA

Nerazvrstana cesta: 0237

Naziv: Od Drastin kbr.1/A do Valići kbr.14

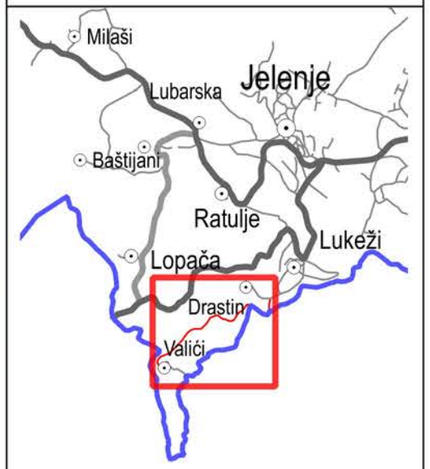

0 20 40 m

Približno mjerilo: 1:2,500

Izrada:

TRIANGL d.o.o.
GEODEZIJA I GRADITELJSTVO

Općina Jelenje

Dražičkih boraca 64
51 218 Dražice

REGISTAR NERAZVRSTANIH CESTA

Nerazvrstana cesta: 0238

Naziv: Od Drastin kbr.1/A do Drastin kbr.14

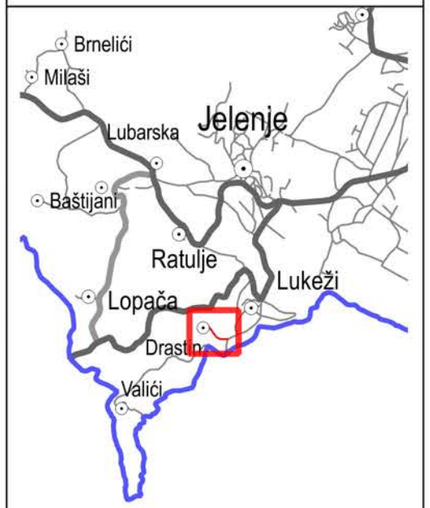

0 20 40 m

Približno mjerilo: 1:1,000

Izrada:

TRIANGL d.o.o.
GEODEZIJA I GRADITELJSTVO

Općina Jelenje

Dražičkih boraca 64
51 218 Dražice

REGISTAR NERAZVRSTANIH CESTA

Nerazvrstana cesta: 0239

Naziv: Od Valići prema Iloviku

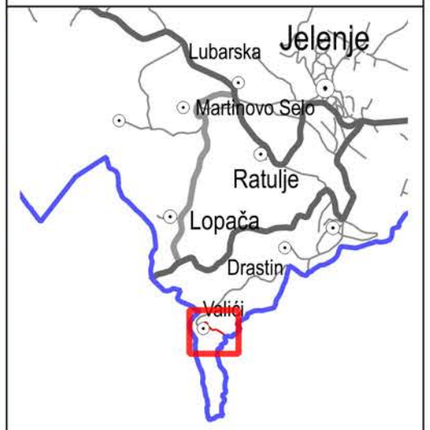

0 20 40 m

Približno mjerilo: 1:1,000

Izrada:

TRIANGL d.o.o.
GEODEZIJA I GRADITELJSTVO

Općina Jelenje

Dražičkih boraca 64
51 218 Dražice

REGISTAR NERAZVRSTANIH CESTA

Nerazvrstana cesta: 0240

Naziv: Od Lopača kbr.10/B do Lopača kbr.10/D

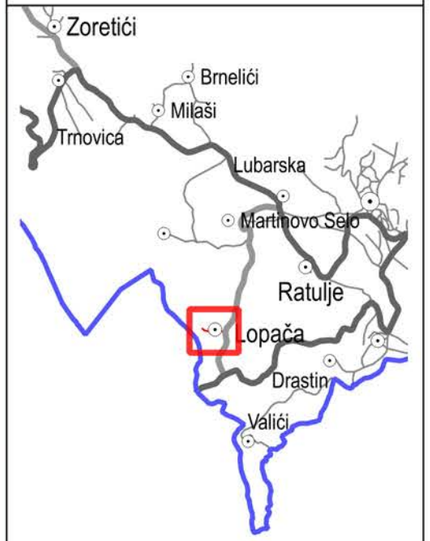

0 20 40 m

Približno mjerilo: 1:1,000

Izrada:

TRIANGL d.o.o.
GEODEZIJA I GRADITELJSTVO

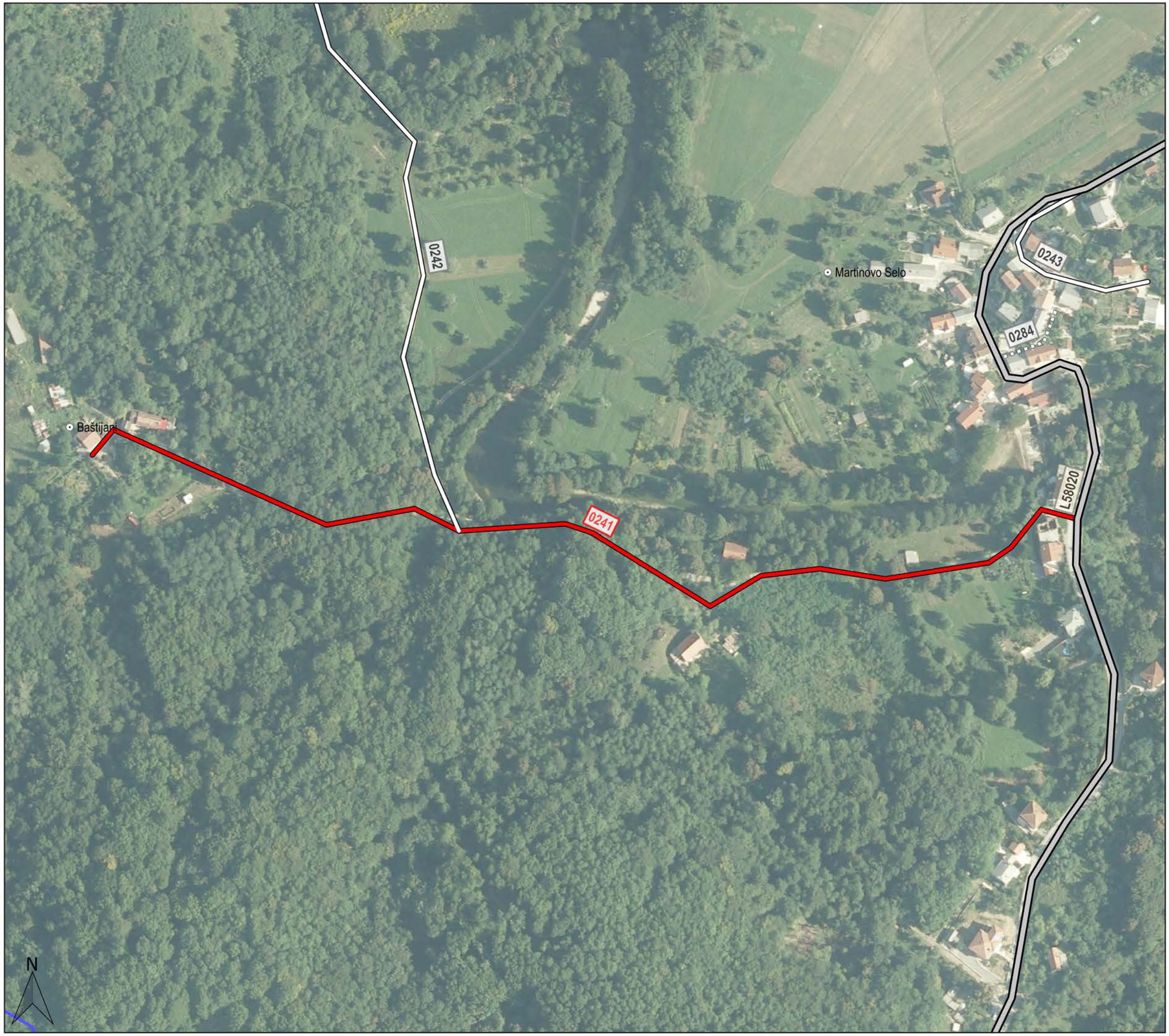

Općina Jelenje

Dražičkih boraca 64
51 218 Dražice

REGISTAR NERAZVRSTANIH CESTA

Nerazvrstana cesta: 0241

Naziv: Od Lopača kbr.1/B do Baštijani kbr.4

0 20 40 m

Približno mjerilo: 1:2,000

Izrada:

TRIANGL d.o.o.
GEODEZIJA I GRADITELJSTVO

Općina Jelenje

Dražičkih boraca 64
51 218 Dražice

REGISTAR NERAZVRSTANIH CESTA

Nerazvrstana cesta: 0242

Naziv: Od NC0241 preko Baštijani kbr.5 do Lubarska kbr.30/8

0 20 40 m

Približno mjerilo: 1:2,000

Izrada:

TRIANGL d.o.o.
GEODEZIJA I GRADITELJSTVO

Općina Jelenje

Dražičkih boraca 64
51 218 Dražice

REGISTAR NERAZVRSTANIH CESTA

Nerazvrstana cesta: 0243

Naziv: Od Martinovo Selo kbr.15 do Martinovo Selo kbr.26

0 20 40 m

Približno mjerilo: 1:1,000

Izrada:

TRIANGL d.o.o.
GEODEZIJA I GRADITELJSTVO

Općina Jelenje

Dražičkih boraca 64
51 218 Dražice

REGISTAR NERAZVRSTANIH CESTA

Nerazvrstana cesta: 0244

Naziv: Od Martinovo Selo kbr.1 do Martinovo Selo kbr.8

0 20 40 m

Približno mjerilo: 1:1,000

Izrada:

TRIANGL d.o.o.
GEODEZIJA I GRADITELJSTVO

Općina Jelenje

Dražičkih boraca 64
51 218 Dražice

REGISTAR NERAZVRSTANIH CESTA

Nerazvrstana cesta: 0245

Naziv: Od Lubarska kbr.4 do Jelenje kbr.74

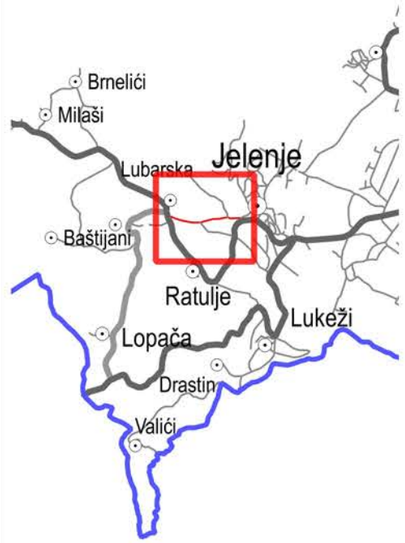

0 20 40 m

Približno mjerilo: 1:2,000

Izrada:

TRIANGL d.o.o.
GEODEZIJA I GRADITELJSTVO

Općina Jelenje

Dražičkih boraca 64
51 218 Dražice

REGISTAR NERAZVRSTANIH CESTA

Nerazvrstana cesta: 0246

Naziv: Od NC0245 do Ž5055 kod Jelenje kbr.80

0 20 40 m

Približno mjerilo: 1:1,000

Izrada:

TRIANGL d.o.o.
GEODEZIJA I GRADITELJSTVO

Općina Jelenje

Dražičkih boraca 64
51 218 Dražice

REGISTAR NERAZVRSTANIH CESTA

Nerazvrstana cesta: 0247

Naziv: Od Ratulje kbr.12 do Ratulje kbr.27/A

0 20 40 m

Približno mjerilo: 1:1,000

Izrada:

TRIANGL d.o.o.
GEODEZIJA I GRADITELJSTVO

Općina Jelenje

Dražičkih boraca 64
51 218 Dražice

REGISTAR NERAZVRSTANIH CESTA

Nerazvrstana cesta: 0248

Naziv: Od Ratulje kbr.19 do Ratulje kbr.20

0 20 40 m

Približno mjerilo: 1:1,000

Izrada:

TRIANGL d.o.o.
GEODEZIJA I GRADITELJSTVO

Općina Jelenje

Dražičkih boraca 64
51 218 Dražice

REGISTAR NERAZVRSTANIH CESTA

Nerazvrstana cesta: 0249

Naziv: Od Ratulje kbr.16 do Ratulje kbr.16/A

0 20 40 m

Približno mjerilo: 1:1,000

Izrada:

TRIANGL d.o.o.
GEODEZIJA I GRADITELJSTVO

Općina Jelenje

Dražičkih boraca 64
51 218 Dražice

REGISTAR NERAZVRSTANIH CESTA

Nerazvrstana cesta: 0250

Naziv: Od Jelenje kbr.83 do Jelenje kbr.84

0 20 40 m

Približno mjerilo: 1:1,000

Izrada:

TRIANGL d.o.o.
GEODEZIJA I GRADITELJSTVO

Općina Jelenje

Dražičkih boraca 64
51 218 Dražice

REGISTAR NERAZVRSTANIH CESTA

Nerazvrstana cesta: 0251

Naziv: Od Jelenje kbr.84 prema Jubišin

0 20 40 m

Približno mjerilo: 1:1,500

Izrada:

TRIANGL d.o.o.
GEODEZIJA I GRADITELJSTVO

Općina Jelenje

Dražičkih boraca 64
51 218 Dražice

REGISTAR NERAZVRSTANIH CESTA

Nerazvrstana cesta: 0252

Naziv: Od Jelenje kbr.82 preko Jelenje kbr.91 do Jelenje kbr.88

0 20 40 m

Približno mjerilo: 1:1,000

Izrada:

TRIANGL d.o.o.
GEODEZIJA I GRADITELJSTVO

Općina Jelenje

Dražičkih boraca 64
51 218 Dražice

REGISTAR NERAZVRSTANIH CESTA

Nerazvrstana cesta: 0253

Naziv: Od Jelenje kbr.91 do Jelenje kbr.94

0 20 40 m

Približno mjerilo: 1:1,000

Izrada:

TRIANGL d.o.o.
GEODEZIJA I GRADITELJSTVO



Općina Jelenje

Dražičkih boraca 64
51 218 Dražice

REGISTAR NERAZVRSTANIH CESTA

Nerazvrstana cesta: 0254

Naziv: Od NC0252 do Jelenje kbr.102

0 20 40 m

Približno mjerilo: 1:1,000

Izrada:

TRIANGL d.o.o.
GEODEZIJA I GRADITELJSTVO

Općina Jelenje

Dražičkih boraca 64
51 218 Dražice

REGISTAR NERAZVRSTANIH CESTA

Nerazvrstana cesta: 0255

Naziv: Od Jelenje kbr.97 do Jelenje kbr.96

0 20 40 m

Približno mjerilo: 1:1,000

Izrada:

TRIANGL d.o.o.
GEODEZIJA I GRADITELJSTVO

Općina Jelenje

Dražičkih boraca 64
51 218 Dražice

REGISTAR NERAZVRSTANIH CESTA

Nerazvrstana cesta: 0256

Naziv: Od Brnelići kbr.2 do Brnelići kbr.8

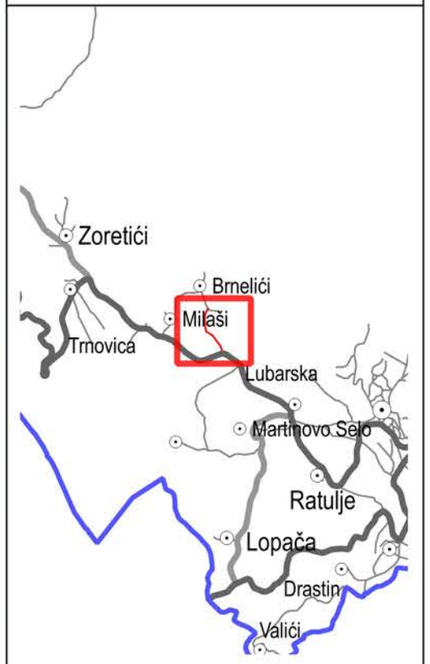

0 20 40 m

Približno mjerilo: 1:1,500

Izrada:

TRIANGL d.o.o.
GEODEZIJA I GRADITELJSTVO

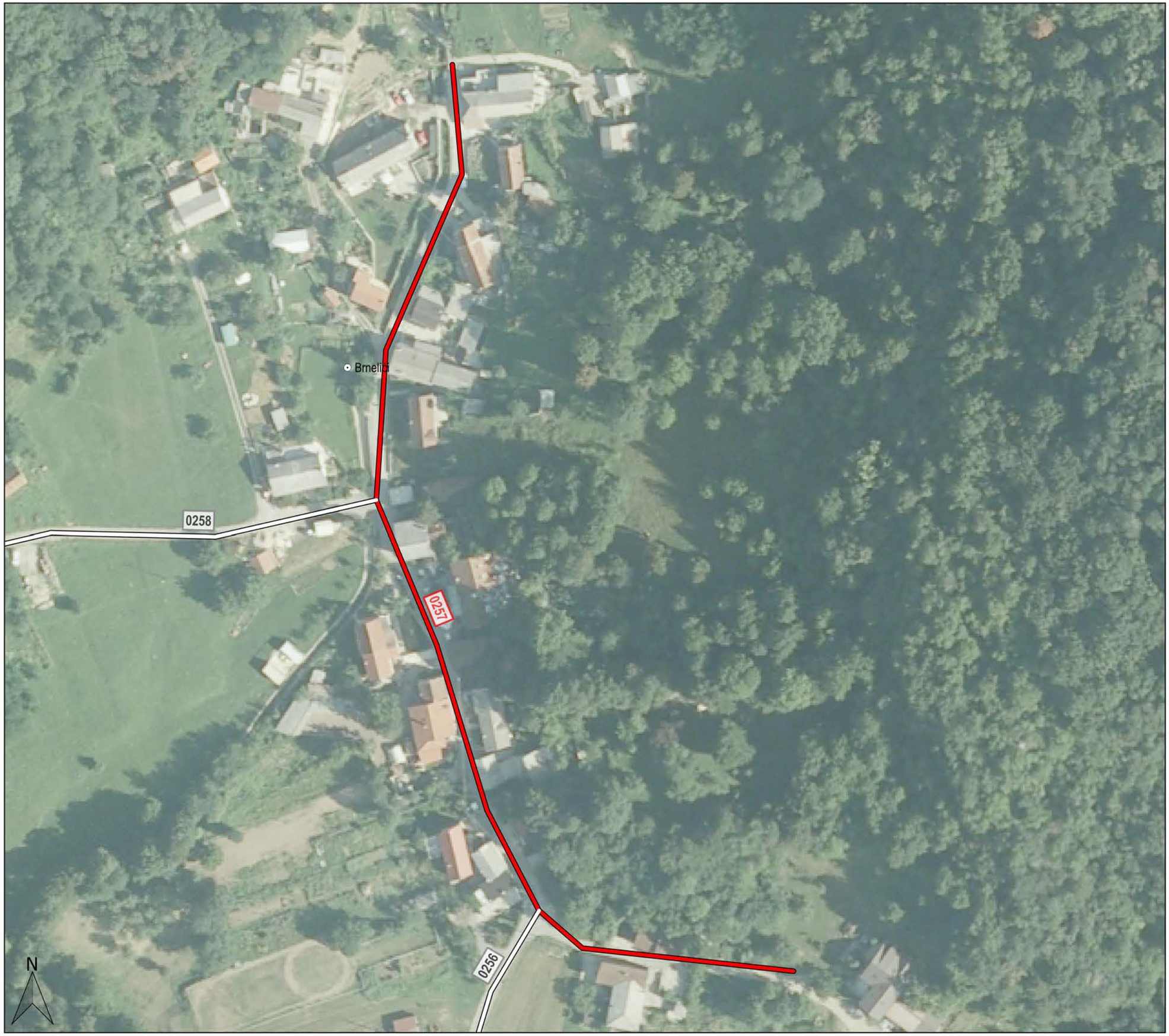

Općina Jelenje

Dražičkih boraca 64
51 218 Dražice

REGISTAR NERAZVRSTANIH CESTA

Nerazvrstana cesta: 0257

Naziv: Od Brnelići kbr.5 do Brnelići kbr.24

0 20 40 m

Približno mjerilo: 1:1,000

Izrada:

TRIANGL d.o.o.
GEODEZIJA I GRADITELJSTVO

Općina Jelenje

Dražičkih boraca 64
51 218 Dražice

REGISTAR NERAZVRSTANIH CESTA

Nerazvrstana cesta: 0258

Naziv: Od Brnelići kbr.30 do Milaši kbr.5

0 20 40 m

Približno mjerilo: 1:1,500

Izrada:

TRIANGL d.o.o.
GEODEZIJA I GRADITELJSTVO

Općina Jelenje

Dražičkih boraca 64
51 218 Dražice

REGISTAR NERAZVRSTANIH CESTA

Nerazvrstana cesta: 0259

Naziv: Od Milaši kbr.20 do Milaši kbr.13

0 20 40 m

Približno mjerilo: 1:1,000

Izrada:

TRIANGL d.o.o.
GEODEZIJA I GRADITELJSTVO

Općina Jelenje

Dražičkih boraca 64
51 218 Dražice

REGISTAR NERAZVRSTANIH CESTA

Nerazvrstana cesta: 0260

Naziv: Put do Milaši kbr.12

0 20 40 m

Približno mjerilo: 1:1,000

Izrada:

TRIANGL d.o.o.
GEODEZIJA I GRADITELJSTVO

Općina Jelenje

Dražičkih boraca 64
51 218 Dražice

REGISTAR NERAZVRSTANIH CESTA

Nerazvrstana cesta: 0261

Naziv: Od Milaši kbr.10 do Milaši kbr.8

0 20 40 m

Približno mjerilo: 1:1,000

Izrada:

TRIANGL d.o.o.
GEODEZIJA I GRADITELJSTVO

Općina Jelenje

Dražičkih boraca 64
51 218 Dražice

REGISTAR NERAZVRSTANIH CESTA

Nerazvrstana cesta: 0262

Naziv: Od Trnovica kbr.25 do potoka

0 20 40 m

Približno mjerilo: 1:1,500

Izrada:

TRIANGL d.o.o.
GEODEZIJA I GRADITELJSTVO

Općina Jelenje

Dražičkih boraca 64
51 218 Dražice

REGISTAR NERAZVRSTANIH CESTA

Nerazvrstana cesta: 0263

Naziv: Od Trnovica kbr.24 do Trnovica kbr.36

0 20 40 m

Približno mjerilo: 1:1,000

Izrada:

TRIANGL d.o.o.
GEODEZIJA I GRADITELJSTVO

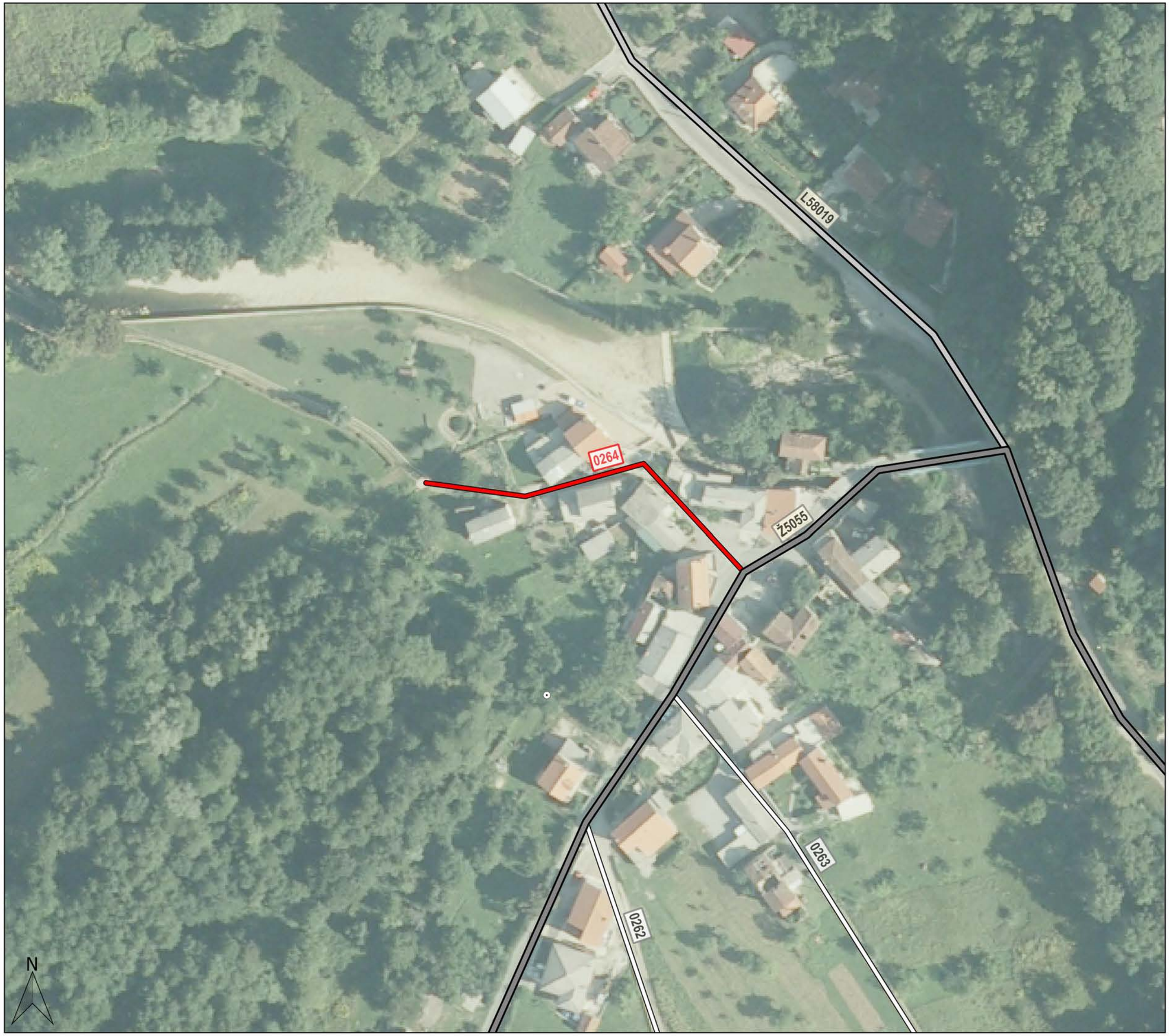

Općina Jelenje

Dražičkih boraca 64
51 218 Dražice

REGISTAR NERAZVRSTANIH CESTA

Nerazvrstana cesta: 0264

Naziv: Od Trnovica kbr.7 do Trnovica kbr.11

0 20 40 m

Približno mjerilo: 1:1,000

Izrada:

TRIANGL d.o.o.
GEODEZIJA I GRADITELJSTVO

Općina Jelenje

Dražičkih boraca 64
51 218 Dražice

REGISTAR NERAZVRSTANIH CESTA

Nerazvrstana cesta: 0265

Naziv: Od Zoretići kbr.11 do Zoretići kbr.16

0 20 40 m

Približno mjerilo: 1:1,000

Izrada:

TRIANGL d.o.o.
GEODEZIJA I GRADITELJSTVO

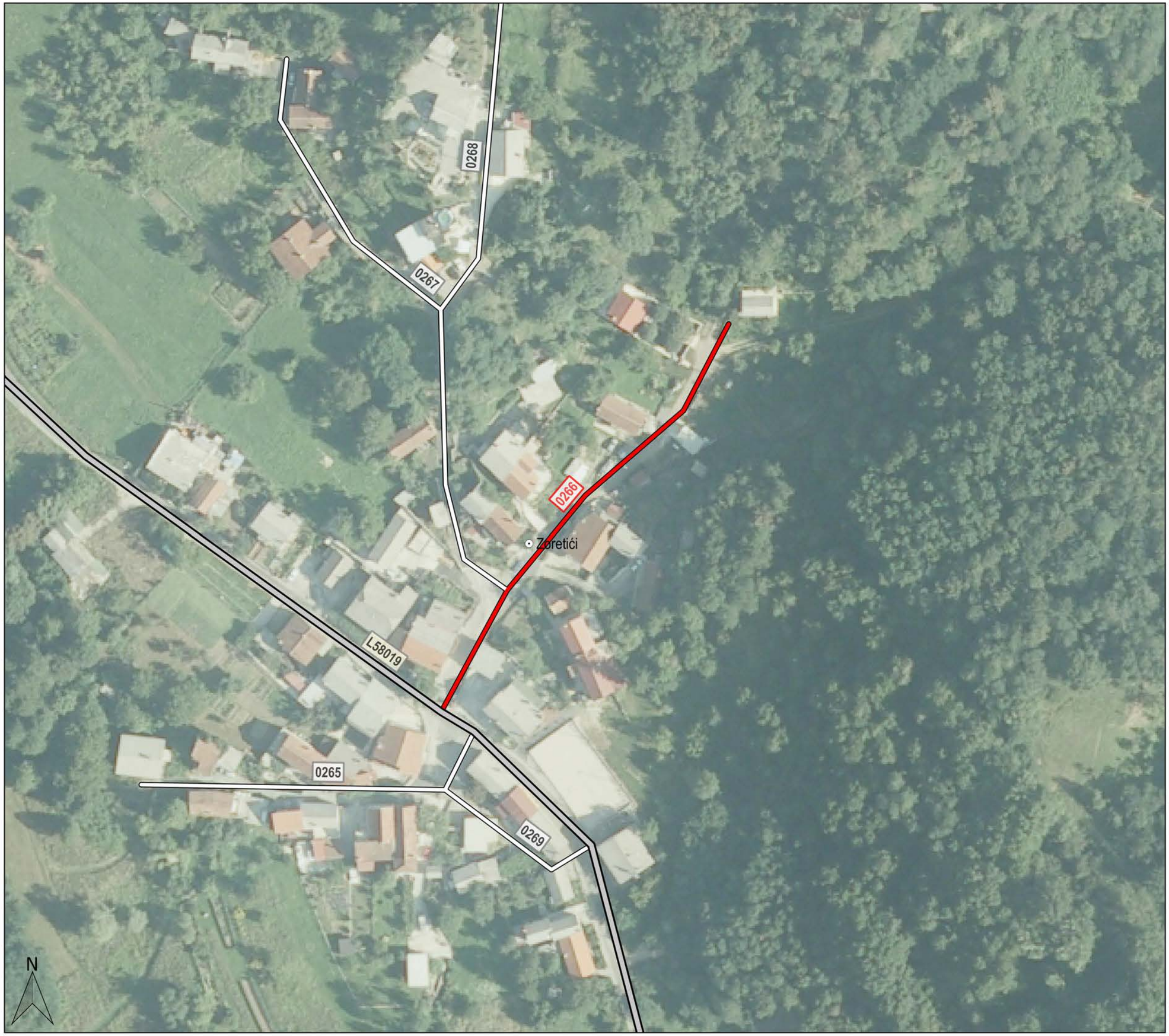

Općina Jelenje

Dražičkih boraca 64
51 218 Dražice

REGISTAR NERAZVRSTANIH CESTA

Nerazvrstana cesta: 0266

Naziv: Od Zoretići kbr.27 do Zoretići kbr.38/B

0 20 40 m

Približno mjerilo: 1:1,000

Izrada:

TRIANGL d.o.o.
GEODEZIJA I GRADITELJSTVO

Općina Jelenje

Dražičkih boraca 64
51 218 Dražice

REGISTAR NERAZVRSTANIH CESTA

Nerazvrstana cesta: 0267

Naziv: Od Zoretići kbr.41 do Zoretići kbr.52

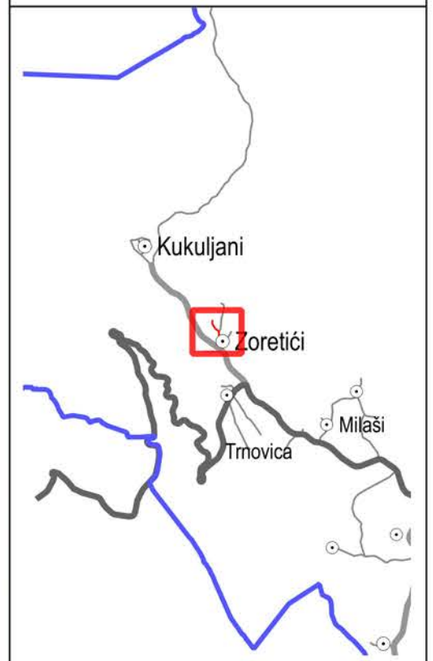

0 20 40 m

Približno mjerilo: 1:1,000

Izrada:

TRIANGL d.o.o.
GEODEZIJA I GRADITELJSTVO

Općina Jelenje

Dražičkih boraca 64
51 218 Dražice

REGISTAR NERAZVRSTANIH CESTA

Nerazvrstana cesta: 0268

Naziv: Od Zoretići kbr.46 preko Zoretići kbr.47/A prema Ježevi Bok

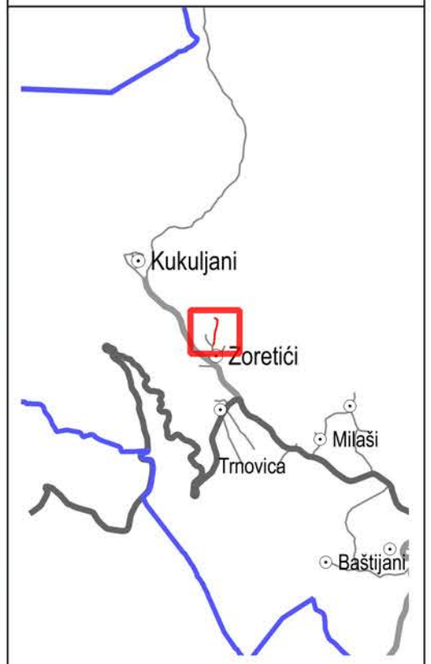

0 20 40 m

Približno mjerilo: 1:1,000

Izrada:

TRIANGL d.o.o.
GEODEZIJA I GRADITELJSTVO

Općina Jelenje

Dražičkih boraca 64
51 218 Dražice

REGISTAR NERAZVRSTANIH CESTA

Nerazvrstana cesta: 0269

Naziv: Od Zoretići kbr.12 do Zoretići kbr.9

0 20 40 m

Približno mjerilo: 1:1,000

Izrada:

TRIANGL d.o.o.
GEODEZIJA I GRADITELJSTVO

Općina Jelenje

Dražičkih boraca 64
51 218 Dražice

REGISTAR NERAZVRSTANIH CESTA

Nerazvrstana cesta: 0270

Naziv: Od Podkilavac kbr.18 do Podkilavac kbr.26

0 20 40 m

Približno mjerilo: 1:1,000

Izrada:

TRIANGL d.o.o.
GEODEZIJA I GRADITELJSTVO

Općina Jelenje

Dražičkih boraca 64
51 218 Dražice

REGISTAR NERAZVRSTANIH CESTA

Nerazvrstana cesta: 0271

Naziv: Od Podkilavac kbr.24 do Podkilavac kbr.25

0 20 40 m

Približno mjerilo: 1:1,000

Izrada:

TRIANGL d.o.o.
GEODEZIJA I GRADITELJSTVO

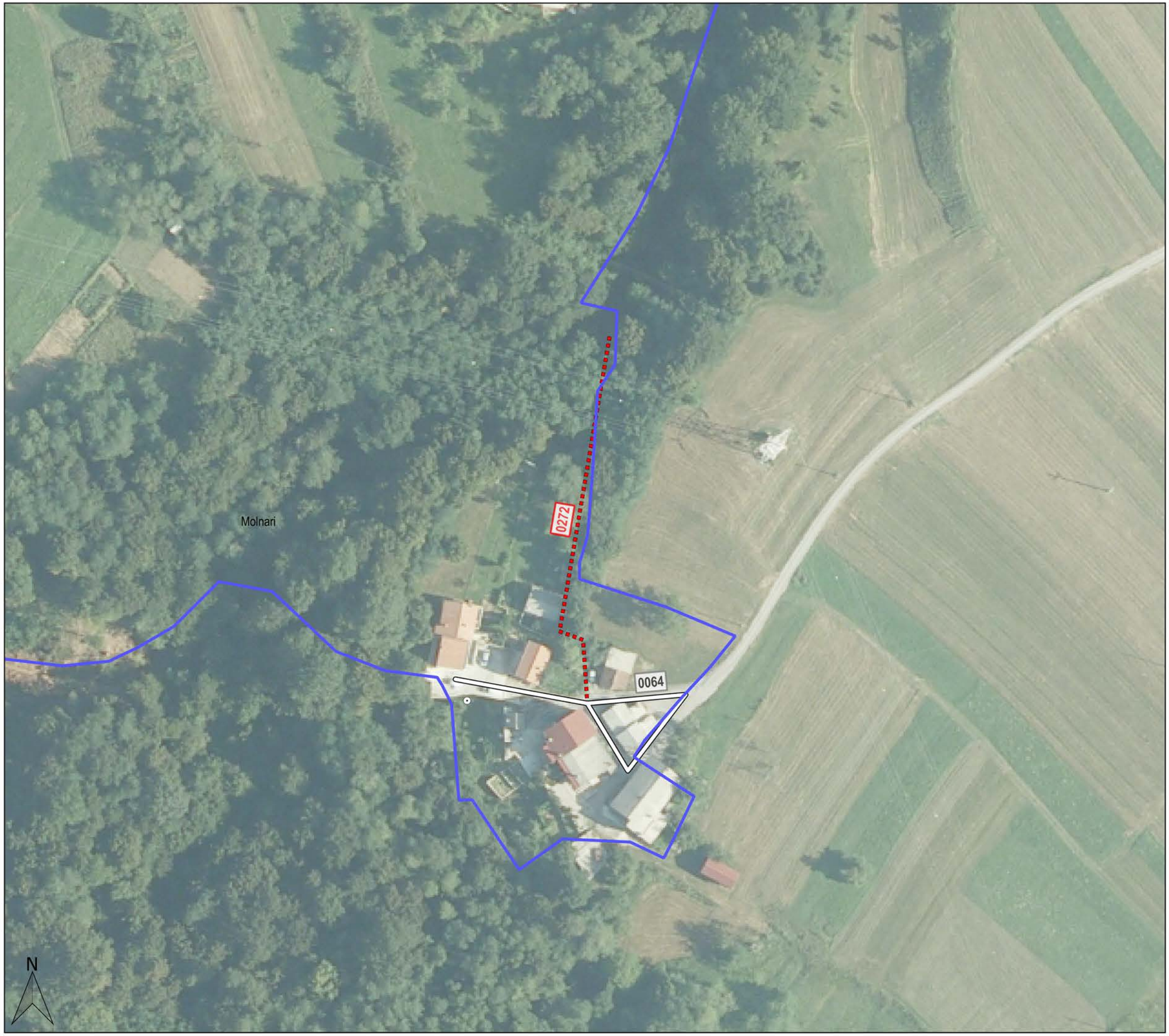

Općina Jelenje

Dražičkih boraca 64
51 218 Dražice

REGISTAR NERAZVRSTANIH CESTA

Nerazvrstana cesta: 0272

Naziv: Od Molnari kbr.7 preko Molnari kbr.8 do potoka

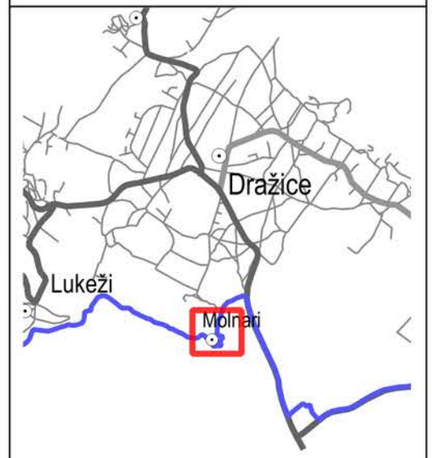

0 20 40 m

Približno mjerilo: 1:1,000

Izrada:

TRIANGL d.o.o.
GEODEZIJA I GRADITELJSTVO

Općina Jelenje

Dražičkih boraca 64
51 218 Dražice

REGISTAR NERAZVRSTANIH CESTA

Nerazvrstana cesta: 0273

Naziv: Od Podhum kbr.206 do Podhum kbr.210

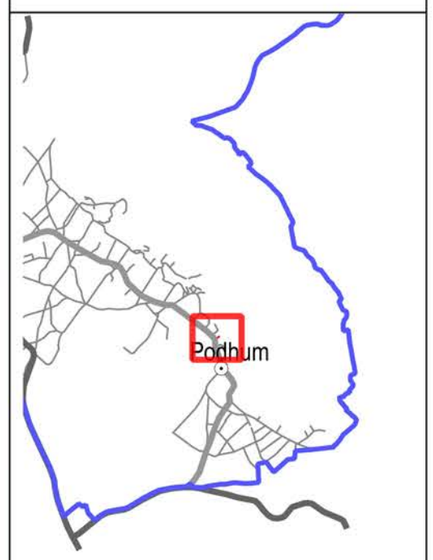

0 20 40 m

Približno mjerilo: 1:1,000

Izrada:

TRIANGL d.o.o.
GEODEZIJA I GRADITELJSTVO

Općina Jelenje

Dražičkih boraca 64
51 218 Dražice

REGISTAR NERAZVRSTANIH CESTA

Nerazvrstana cesta: 0274

Naziv: Od puta za crkvu sv. Mihovila do Jelenje kbr.25

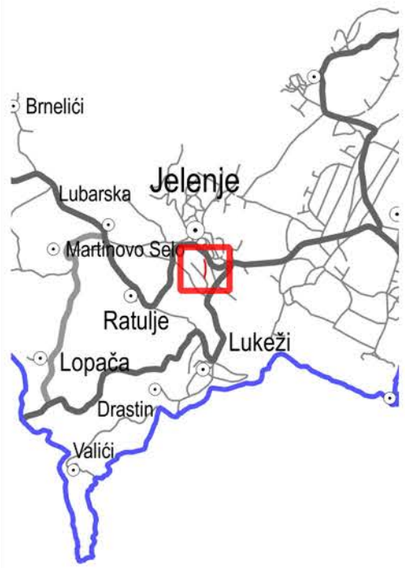

0 20 40 m

Približno mjerilo: 1:1,000

Izrada:

TRIANGL d.o.o.
GEODEZIJA I GRADITELJSTVO

Općina Jelenje

Dražičkih boraca 64
51 218 Dražice

REGISTAR NERAZVRSTANIH CESTA

Nerazvrstana cesta: 0275

Naziv: Od Jelenje kbr.135/A do Jelenje kbr.159

0 20 40 m

Približno mjerilo: 1:1,000

Izrada:

TRIANGL d.o.o.
GEODEZIJA I GRADITELJSTVO

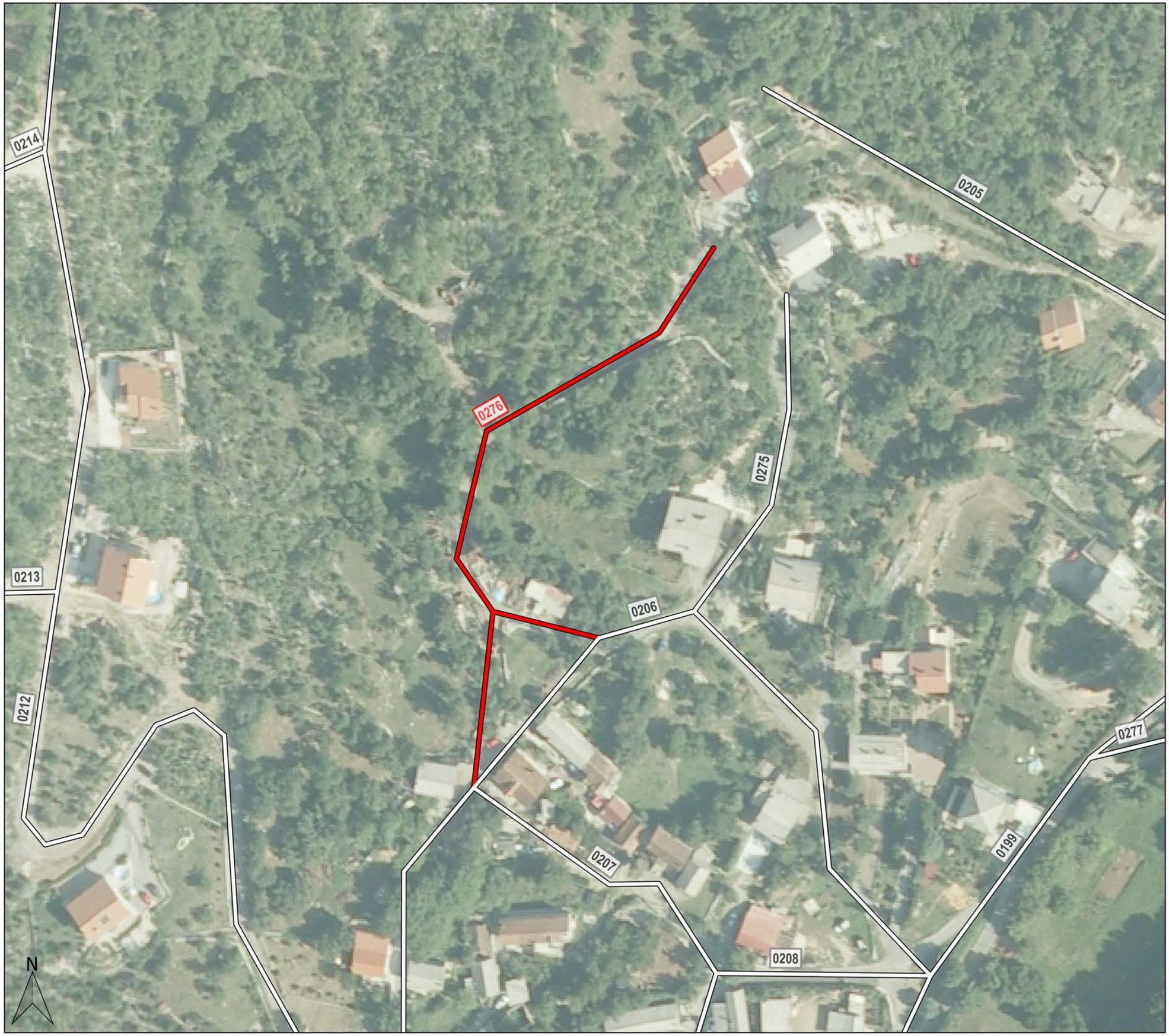

Općina Jelenje

Dražičkih boraca 64
51 218 Dražice

REGISTAR NERAZVRSTANIH CESTA

Nerazvrstana cesta: 0276

Naziv: Od Jelenje kbr.135 do Jelenje kbr.60

0 20 40 m

Približno mjerilo: 1:1,000

Izrada:

TRIANGL d.o.o.
GEODEZIJA I GRADITELJSTVO

Općina Jelenje

Dražičkih boraca 64
51 218 Dražice

REGISTAR NERAZVRSTANIH CESTA

Nerazvrstana cesta: 0277

Naziv: Od Jelenje kbr.146 do Jelenje kbr.151/5

0 20 40 m

Približno mjerilo: 1:1,000

Izrada:

TRIANGL d.o.o.
GEODEZIJA I GRADITELJSTVO

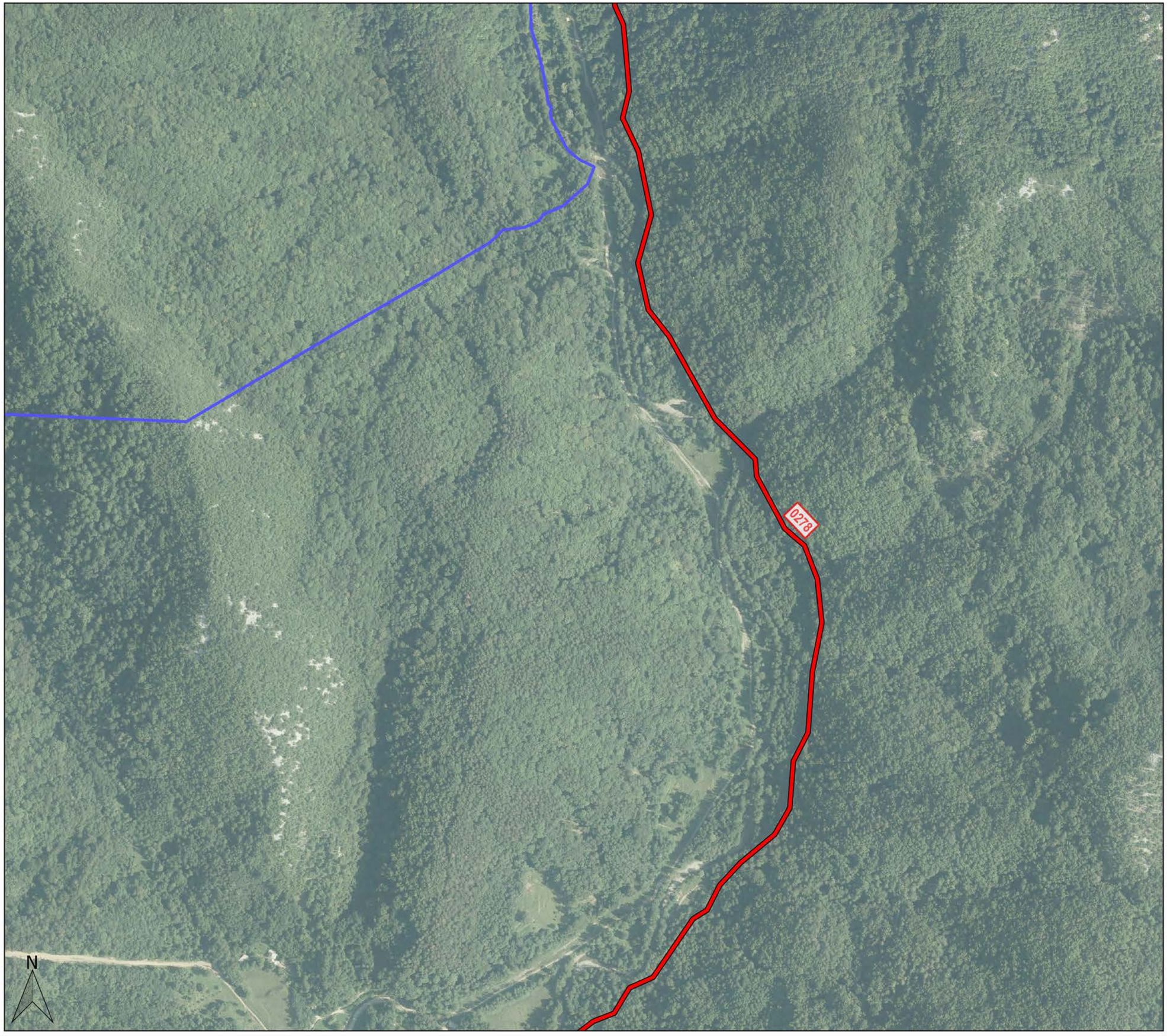

Općina Jelenje

Dražičkih boraca 64
51 218 Dražice

REGISTAR NERAZVRSTANIH CESTA

Nerazvrstana cesta: 0278

Naziv: Od Kukuljani do izvora Rječine

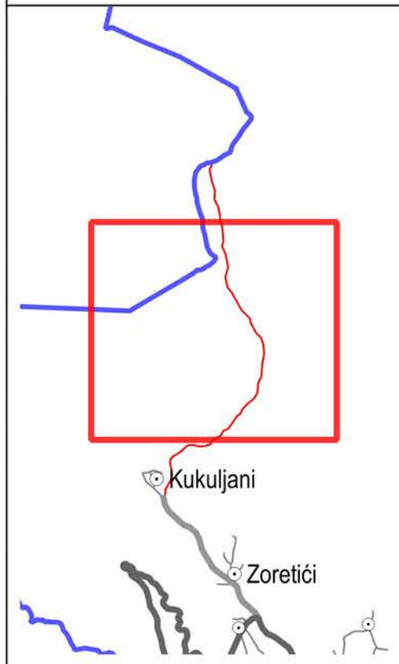

0 2040 m

Približno mjerilo: 1:5,000

Izrada:

TRIANGL d.o.o.
GEODEZIJA I GRADITELJSTVO

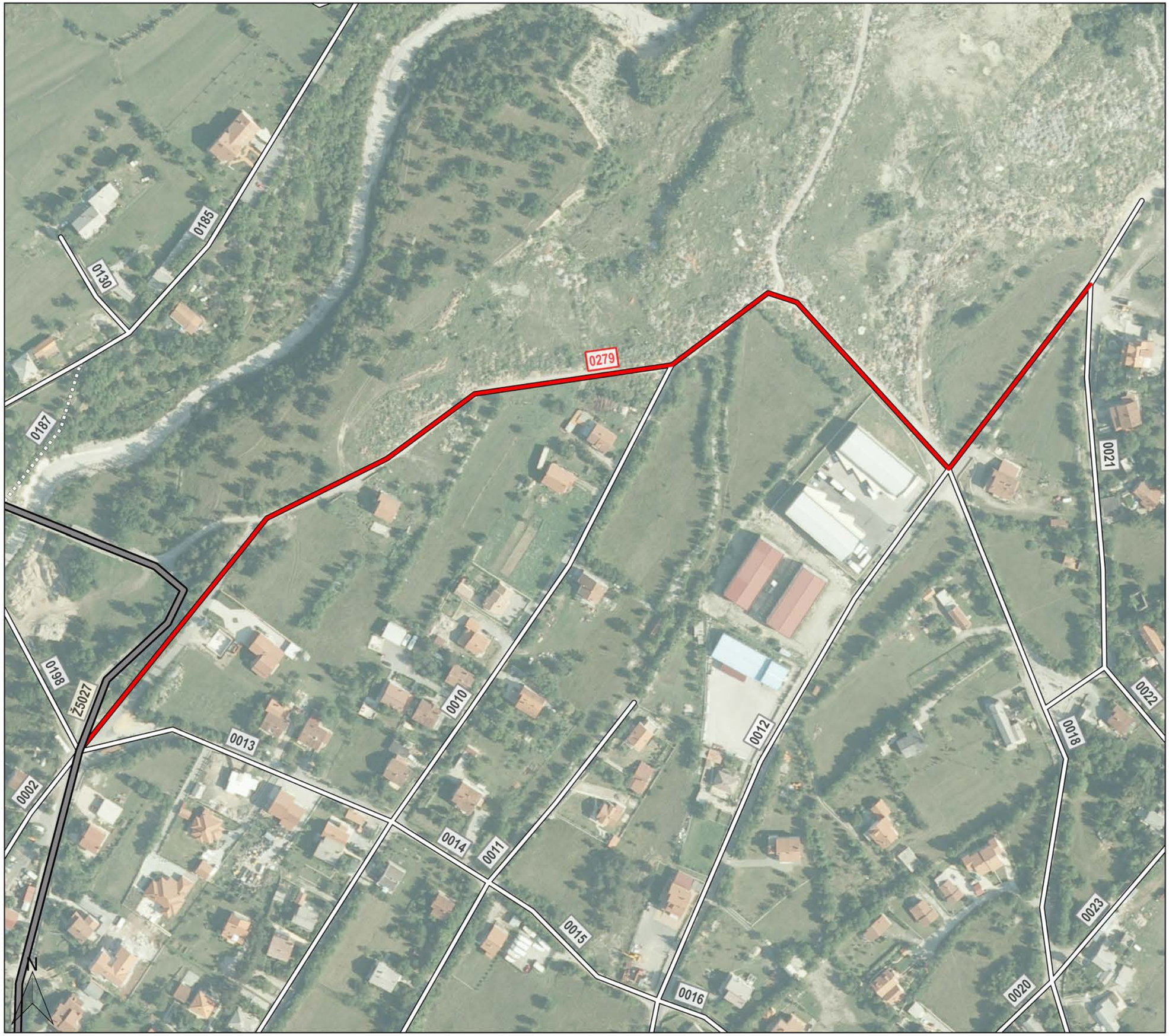

Općina Jelenje

Dražičkih boraca 64
51 218 Dražice

REGISTAR NERAZVRSTANIH CESTA

Nerazvrstana cesta: 0279

Naziv: Od Podkilavačka ulica kbr.26 preko Težačka kbr.51 do Podhum kbr.11/3

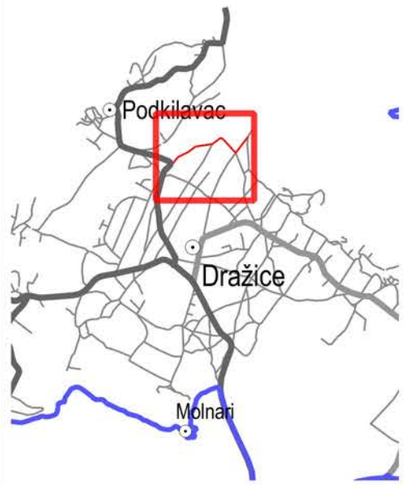

0 20 40 m

Približno mjerilo: 1:2,000

Izrada:

TRIANGL d.o.o.
GEODEZIJA I GRAĐITELJSTVO

Općina Jelenje

Dražičkih boraca 64
51 218 Dražice

REGISTAR NERAZVRSTANIH CESTA

Nerazvrstana cesta: 0280

Naziv: Od Lukeži kbr.41 preko Lukeži kbr.53 do Lukeži kbr.56

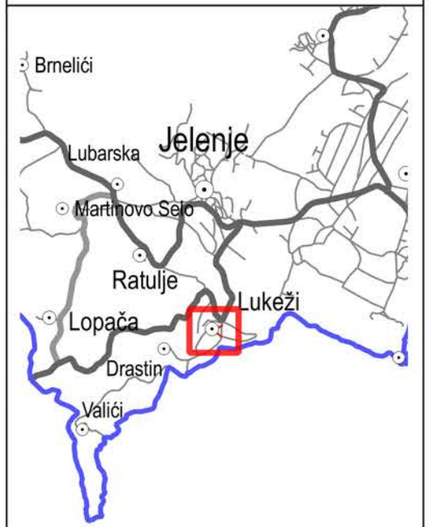

0 20 40 m

Približno mjerilo: 1:1,000

Izrada:

TRIANGL d.o.o.
GEODEZIJA I GRADITELJSTVO

Općina Jelenje

Dražičkih boraca 64
51 218 Dražice

REGISTAR NERAZVRSTANIH CESTA

Nerazvrstana cesta: 0281

Naziv: Od Lukeži kbr.32 do Lukeži kbr.51

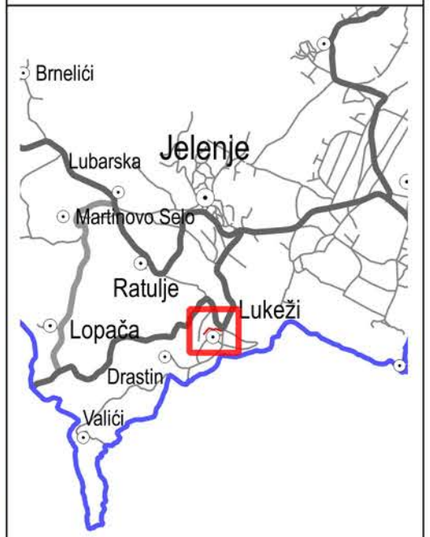

0 20 40 m

Približno mjerilo: 1:1,000

Izrada:

TRIANGL d.o.o.
GEODEZIJA I GRADITELJSTVO

Općina Jelenje

Dražičkih boraca 64
51 218 Dražice

REGISTAR NERAZVRSTANIH CESTA

Nerazvrstana cesta: 0282

Naziv: Od Lukeži kbr.71 do Lukeži kbr.81/A

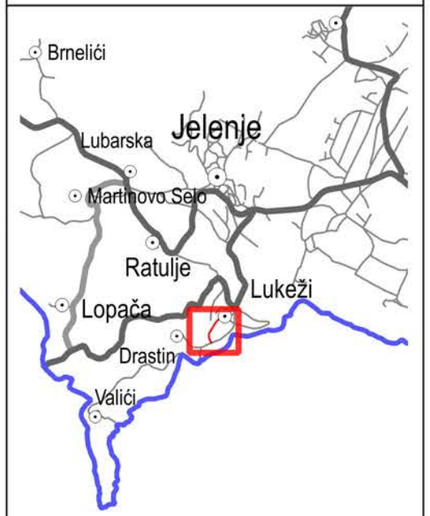

0 20 40 m

Približno mjerilo: 1:1,000

Izrada:

TRIANGL d.o.o.
GEODEZIJA I GRADITELJSTVO

Općina Jelenje

Dražičkih boraca 64
51 218 Dražice

REGISTAR NERAZVRSTANIH CESTA

Nerazvrstana cesta: 0283

Naziv: Od Lukeži kbr.15 do Lukeži kbr.89

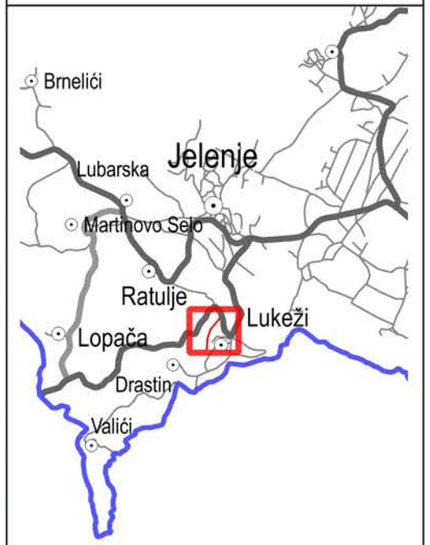

0 20 40 m

Približno mjerilo: 1:1,000

Izrada:

TRIANGL d.o.o.
GEODEZIJA I GRADITELJSTVO

Općina Jelenje

Dražičkih boraca 64
51 218 Dražice

REGISTAR NERAZVRSTANIH CESTA

Nerazvrstana cesta: 0284

Naziv: Od Martinovo selo kbr.28 do Martinovo Selo kbr.25

0 20 40 m

Približno mjerilo: 1:1,000

Izrada:

TRIANGL d.o.o.
GEODEZIJA I GRADITELJSTVO

Općina Jelenje

Dražičkih boraca 64
51 218 Dražice

REGISTAR NERAZVRSTANIH CESTA

Nerazvrstana cesta: 0285

Naziv: Od Kukuljani kbr.1 preko Kukuljani kbr.33 do Kukuljani kbr.9

0 20 40 m

Približno mjerilo: 1:1,000

Izrada:

TRIANGL d.o.o.
GEODEZIJA I GRADITELJSTVO

Općina Jelenje

Dražičkih boraca 64
51 218 Dražice

REGISTAR NERAZVRSTANIH CESTA

Nerazvrstana cesta: 0286

Naziv: Od Kukuljani kbr.28/B do Kukuljani kbr.15

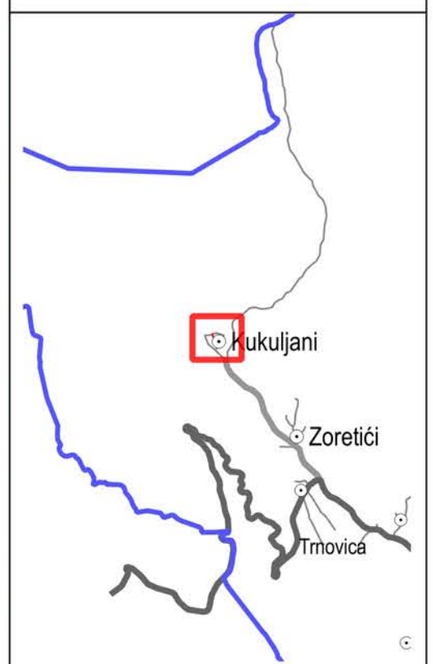

0 20 40 m

Približno mjerilo: 1:1,000

Izrada:

TRIANGL d.o.o.
GEODEZIJA I GRADITELJSTVO

Općina Jelenje

Dražičkih boraca 64
51 218 Dražice

REGISTAR NERAZVRSTANIH CESTA

Nerazvrstana cesta: 0287

Naziv: Prilaz Školi Jelenje - Dražice

0 20 40 m

Približno mjerilo: 1:1,000

Izrada:

TRIANGL d.o.o.
GEODEZIJA I GRAĐITELJSTVO